



СОВЕТ  
ОМСКОГО МУНИЦИПАЛЬНОГО РАЙОНА  
ОМСКОЙ ОБЛАСТИ

РЕШЕНИЕ

от « 28 » 04. 2010 № 19

О внесении изменений в правила землепользования и застройки Покровского сельского поселения Омского муниципального района Омской области

Руководствуясь частью 12 статьи 34 Федерального закона от 23.06.2014 № 171-ФЗ «О внесении изменений в Земельный кодекс Российской Федерации и отдельные законодательные акты Российской Федерации», Градостроительным кодексом Российской Федерации, Приказом Минэкономразвития России от 01.09.2014 № 540 «Об утверждении классификатора видов разрешенного использования земельных участков», Федеральным законом от 06.10.2003 № 131-ФЗ «Об общих принципах организации местного самоуправления в Российской Федерации», Уставом Омского муниципального района Омской области, Совет Омского муниципального района Омской области,



РЕШИЛ:

1. Внести в Правила землепользования и застройки Покровского сельского поселения Омского муниципального района Омской области, утвержденные решением Совета Покровского сельского поселения Омского муниципального района Омской области от 29.06.2009 № 20 «Об утверждении правил землепользования и застройки Покровского сельского поселения Омского муниципального района Омской области», изменения согласно приложению к настоящему решению.


2. Комитету земельно-имущественных отношений и градостроительной деятельности Администрации Омского муниципального района Омской области совместно с Организационно-кадровым управлением Администрации Омского муниципального района Омской области обеспечить исполнение настоящего решения в соответствии с требованиями действующего законодательства.

3. Контроль за исполнением настоящего решения возложить на заместителя Главы муниципального района по вопросам земельно-имущественных отношений и градостроительной деятельности В.Г. Басс, руководителя Аппарата Главы муниципального района О.В. Коломьщину.

4. Настоящее решение вступает в силу с момента его официального опубликования.



Г.Г. Долматов



Приложение  
к решению Совета Омского  
муниципального района  
Омской области

от « 18 » 04. 2009 № 19

Изменения вносимые в Правила землепользования и застройки Покровского сельского поселения Омского муниципального района Омской области, утвержденные решением Совета Покровского сельского поселения Омского муниципального района Омской области от 29.06.2009 № 20 «Об утверждении правил землепользования и застройки Покровского сельского поселения Омского муниципального района Омской области»

1. В таблице статьи 23:

- в строке 2 пункта 2 «Общественно-деловые зоны (ОД)» наименование территориальной зоны ОД-2 «Зона учебно-образовательного назначения» изложить в редакции «Зона учебно-образовательного назначения, государственного управления»;
- в строке 3 пункта 2 «Общественно-деловые зоны (ОД)» наименование территориальной зоны ОД-3 «Перспективная общественно-деловая зона» изложить в редакции «Общественно-деловая зона»;
- в пункте 2 «Общественно-деловые зоны (ОД)» добавить четвертую строку

«

ОД-4	Зона перспективной общественно-деловой застройки
------	--

».

2. Статью 24 изложить в следующей редакции

**«1.1. Зона застройки индивидуальными жилыми домами (Ж-1)**

**1.1.1. ОСНОВНЫЕ ВИДЫ РАЗРЕШЕННОГО ИСПОЛЬЗОВАНИЯ**

**Зона застройки индивидуальными жилыми домами (Ж-1)**

ВИДЫ РАЗРЕШЕННОГО ИСПОЛЬЗОВАНИЯ		ПРЕДЕЛЬНЫЕ РАЗМЕРЫ ЗЕМЕЛЬНЫХ УЧАСТКОВ И ПРЕДЕЛЬНЫЕ ПАРАМЕТРЫ РАЗРЕШЕННОГО СТРОИТЕЛЬСТВА, РЕКОНСТРУКЦИИ ОБЪЕКТОВ КАПИТАЛЬНОГО СТРОИТЕЛЬСТВА
ЗЕМЕЛЬНЫХ УЧАСТКОВ	ОБЪЕКТОВ КАПИТАЛЬНОГО СТРОИТЕЛЬСТВА	
1	2	3
Для индивидуального жилищного строительства	- жилой дом (отдельно стоящее здание, которое состоит из комнат и помещений вспомогательного использования, предназначенных для удовлетворения гражданами бытовых и иных нужд, связанных с их проживанием в таком здании, не предназначенное для раздела на	Минимальный размер земельного участка – 0,04 га Максимальный размер земельного участка – 0,15 га. Минимальный отступ от границы земельного участка, смежной с территорией улично-дорожной сети населенного пункта (улицы, проезды), в целях определения

	самостоятельные объекты недвижимости).	<p>места допустимого размещения объекта - 5 м.</p> <p>Минимальные отступы от границ земельного участка в целях определения места допустимого размещения объекта – 3 м.</p> <p>Максимальное количество надземных этажей – 3.</p> <p>Максимальная надземная высота жилого дома - 20 м.</p> <p>Максимальный процент застройки в границах земельного участка – 30.</p>
Для ведения личного подсобного хозяйства (приусадебный земельный участок)	- жилой дом (отдельно стоящее здание, которое состоит из комнат и помещений вспомогательного использования, предназначенных для удовлетворения гражданами бытовых и иных нужд, связанных с их проживанием в таком здании, не предназначенное для раздела на самостоятельные объекты недвижимости).	<p>Минимальные размеры земельного участка – 0,04 га.</p> <p>Максимальные размеры земельного участка – 0,20 га.</p> <p>Минимальный отступ от границы земельного участка, смежной с территорией улично-дорожной сети населенного пункта (улицы, проезды), в целях определения места допустимого размещения объекта - 5 м.</p> <p>Минимальные отступы от границ земельного участка в целях определения места допустимого размещения объекта – 3 м.</p> <p>Максимальное количество надземных этажей – 3.</p> <p>Максимальная надземная высота жилого дома - 20 м.</p> <p>Максимальный процент застройки в границах земельного участка – 30.</p>
Блокированная жилая застройка	- жилой дом, имеющий одну или несколько общих стен с соседними жилыми домами (количеством этажей не более чем три, при общем количестве совмещенных домов не более десяти и каждый из которых предназначен для проживания одной семьи, имеет общую стену (общие стены) без проемов с соседним домом или соседними домами, расположен на отдельном земельном участке и имеет выход на территорию общего пользования (жилые дома блокированной застройки).	<p>Минимальный размер земельного участка на один блок – 0,04 га.</p> <p>Максимальный размер земельного участка на один блок – 0,08 га.</p> <p>Минимальный отступ от границы земельного участка, смежной с территорией улично-дорожной сети населенного пункта (улицы, проезды), в целях определения места допустимого размещения объекта - 5 м.</p> <p>Минимальные отступы от границ земельного участка в целях определения места допустимого размещения объекта – 3 м.</p> <p>Максимальное количество надземных этажей – 3.</p> <p>Максимальный процент застройки в границах земельного участка – 45.</p>
Малоэтажная многоквартирная жилая застройка	- малоэтажный многоквартирный дом (многоквартирный дом высотой до 4 этажей, включая мансардный);	<p>Минимальный отступ от границы земельного участка, смежной с территорией улично-дорожной сети населенного пункта (улицы, проезды), в целях определения места допустимого размещения объекта - 5 м.</p> <p>Минимальные отступы от границ земельного участка в целях определения места допустимого размещения объекта – 3 м, при условии соблюдения норм инсоляции, освещенности и противопожарных требований, а также при обеспечении непросматриваемости жилых помещений (комнат и кухонь) из окна в окно.</p> <p>Максимальное количество надземных этажей – 4.</p> <p>Максимальный процент застройки в границах земельного участка – 45.</p>
Дошкольное, начальное и среднее общее образование	- объекты капитального строительства, предназначенные для просвещения, дошкольного, начального и среднего общего образования (детские ясли, детские сады, школы, лицеи, гимназии, художественные, музыкальные школы, образовательные кружки и иные организации, осуществляющие деятельность по воспитанию, образованию и просвещению), в том числе здания, спортивных сооружений, предназначенных для занятия обучающихся физической культурой и спортом)	<p>Минимальный отступ от границы земельного участка, смежной с территорией улично-дорожной сети населенного пункта (улицы, проезды), в целях определения места допустимого размещения объекта - 10 м.</p> <p>Минимальные отступы от границ земельного участка в целях определения места допустимого размещения объекта – 3 м.</p> <p>Минимальный процент озеленения – 30.</p>
Ведение огородничества	-----	<p>Минимальные размеры земельного участка – 0,04 га.</p> <p>Максимальные размеры земельного участка – 0,15 га.</p>
Коммунальное обслуживание	- здания и сооружения в целях обеспечения физических и юридических лиц коммунальными услугами, - здания и сооружения, обеспечивающие поставку воды, тепла, электричества, газа, отвод канализационных стоков, очистку и уборку объектов недвижимости (котельных, водозаборов, очистных сооружений, насосных станций, водопроводов, линий электропередач, трансформаторных	<p>Минимальный отступ от границы земельного участка, смежной с территорией улично-дорожной сети населенного пункта (улицы, проезды), в целях определения места допустимого размещения объекта - 5 м.</p> <p>Минимальные отступы от границ земельного участка в целях определения места допустимого размещения объекта – 3 м.</p>

	подстанций, газопроводов, линий связи, телефонных станций, канализаций, а также здания, предназначенные для приема физических и юридических лиц в связи с предоставлением им коммунальных услуг	
Оказание услуг связи	- здания, предназначенные для размещения пунктов оказания услуг почтовой, телеграфной, междугородней и международной телефонной связи.	Минимальный отступ от границы земельного участка, смежной с территорией улично-дорожной сети населенного пункта (улицы, проезды), в целях определения места допустимого размещения объекта - 5 м. Минимальные отступы от границ земельного участка в целях определения места допустимого размещения объекта – 3 м.
Обеспечение внутреннего правопорядка	- объекты капитального строительства, необходимые для подготовки и поддержания в готовности органов внутренних дел, Росгвардии и спасательных служб, в которых существует военизированная служба; - объекты гражданской обороны, за исключением объектов гражданской обороны, являющихся частями производственных зданий	Минимальный отступ от границы земельного участка, смежной с территорией улично-дорожной сети населенного пункта (улицы, проезды), в целях определения места допустимого размещения объекта - 5 м. Минимальные отступы от границ земельного участка в целях определения места допустимого размещения объекта – 3 м.
Амбулаторно-поликлиническое обслуживание	- объекты капитального строительства, предназначенные для оказания гражданам амбулаторно-поликлинической медицинской помощи (поликлиники, фельдшерские пункты, пункты здравоохранения, центры матери и ребенка, диагностические центры, молочные кухни, станции донорства крови, клинические лаборатории)	Минимальный отступ от границы земельного участка, смежной с территорией улично-дорожной сети населенного пункта (улицы, проезды), в целях определения места допустимого размещения объекта - 5 м. Минимальные отступы от границ земельного участка в целях определения места допустимого размещения объекта – 3 м.
Площадки для занятий спортом	- площадки для занятий спортом и физкультурой на открытом воздухе (физкультурные площадки, беговые дорожки, поля для спортивной игры)	-----
Земельные участки (территории) общего пользования	- объекты улично-дорожной сети: автомобильные дороги, пешеходные тротуары в границах населенных пунктов, пешеходные переходы, бульвары, площади, проезды, велодорожки и объекты велотранспортной и инженерной инфраструктуры; - размещение придорожных стоянок (парковок) транспортных средств в границах улиц и дорог.	-----
Резервные леса	-----	-----

### 1.1.2 УСЛОВНО-РАЗРЕШЕННЫЕ ВИДЫ ИСПОЛЬЗОВАНИЯ

#### Зона застройки индивидуальными жилыми домами (Ж-1)

ВИДЫ РАЗРЕШЕННОГО ИСПОЛЬЗОВАНИЯ		ПРЕДЕЛЬНЫЕ РАЗМЕРЫ ЗЕМЕЛЬНЫХ УЧАСТКОВ И ПРЕДЕЛЬНЫЕ ПАРАМЕТРЫ РАЗРЕШЕННОГО СТРОИТЕЛЬСТВА, РЕКОНСТРУКЦИИ ОБЪЕКТОВ КАПИТАЛЬНОГО СТРОИТЕЛЬСТВА
ЗЕМЕЛЬНЫХ УЧАСТКОВ	ОБЪЕКТОВ КАПИТАЛЬНОГО СТРОИТЕЛЬСТВА	
1	2	3
Амбулаторное ветеринарное обслуживание	- объекты капитального строительства, предназначенные для оказания ветеринарных услуг без содержания животных	Минимальный отступ от границы земельного участка, смежной с территорией улично-дорожной сети населенного пункта (улицы, проезды), в целях определения места допустимого размещения объекта - 5 м. Минимальные отступы от границ земельного участка в целях определения места допустимого размещения объекта – 3 м.
Магазины	- объекты капитального строительства, предназначенные для продажи товаров, торговая площадь которых составляет до 5000 кв. м	Минимальный отступ от границы земельного участка, смежной с территорией улично-дорожной сети населенного пункта (улицы, проезды), в целях определения

		места допустимого размещения объекта - 5 м. Минимальные отступы от границ земельного участка в целях определения места допустимого размещения объекта – 3 м.
Бытовое обслуживание	- объекты капитального строительства, предназначенные для оказания населению или организациям бытовых услуг (мастерские мелкого ремонта, ателье, бани, парикмахерские, прачечные, химчистки, похоронные бюро).	Минимальный отступ от границы земельного участка, смежной с территорией улично-дорожной сети населенного пункта (улицы, проезды), в целях определения места допустимого размещения объекта - 5 м. Минимальные отступы от границ земельного участка в целях определения места допустимого размещения объекта – 3 м
Спорт	-здания и сооружения для занятия спортом.	Минимальный отступ от границы земельного участка, смежной с территорией улично-дорожной сети населенного пункта (улицы, проезды), в целях определения места допустимого размещения объекта - 5 м. Минимальные отступы от границ земельного участка в целях определения места допустимого размещения объекта – 3 м.
Хранение автотранспорта	-размещение отдельно стоящих и пристроенных гаражей, в том числе подземных, предназначенных для хранения автотранспорта, в том числе с разделением на машино-места.	Минимальный отступ от границы земельного участка, смежной с территорией улично-дорожной сети населенного пункта (улицы, проезды), в целях определения места допустимого размещения объекта - 5 м. Минимальные отступы от границ земельного участка в целях определения места допустимого размещения объекта – 3 м

### 1.1.3 ВСПОМОГАТЕЛЬНЫЕ ВИДЫ РАЗРЕШЕННОГО ИСПОЛЬЗОВАНИЯ

#### Зона застройки индивидуальными жилыми домами (Ж-1)

ВИДЫ РАЗРЕШЕННОГО ИСПОЛЬЗОВАНИЯ		ПРЕДЕЛЬНЫЕ РАЗМЕРЫ ЗЕМЕЛЬНЫХ УЧАСТКОВ И ПРЕДЕЛЬНЫЕ ПАРАМЕТРЫ РАЗРЕШЕННОГО СТРОИТЕЛЬСТВА, РЕКОНСТРУКЦИИ ОБЪЕКТОВ КАПИТАЛЬНОГО СТРОИТЕЛЬСТВА
ЗЕМЕЛЬНЫХ УЧАСТКОВ	ОБЪЕКТОВ КАПИТАЛЬНОГО СТРОИТЕЛЬСТВА	
1	2	3
-----	В отношении земельных участков с видами разрешенного использования «для индивидуального жилищного строительства», «для ведения личного подсобного хозяйства (приусадебный земельный участок)», «блокированная жилая застройка», допустимо размещать вспомогательные объекты: - индивидуальные гаражи и иные вспомогательные сооружения.	-----
-----	В отношении земельных участков с видом разрешенного использования «для ведения личного подсобного хозяйства (приусадебный земельный участок)», допустимо размещать вспомогательные объекты: - сооружения для содержания сельскохозяйственных животных.	-----
-----	В отношении земельного участка с видом разрешенного использования «малоэтажная многоквартирная жилая застройка» допустимо размещать вспомогательные объекты: - объекты обслуживания жилой застройки во встроенных, пристроенных и встроенно-пристроенных помещениях малоэтажного многоквартирного дома, если общая площадь таких помещений в малоэтажном многоквартирном доме не составляет более 15% общей площади помещений дома.	-----

## 2.1. Зона застройки малоэтажными жилыми домами (Ж-2)

ВИДЫ РАЗРЕШЕННОГО ИСПОЛЬЗОВАНИЯ		ПРЕДЕЛЬНЫЕ РАЗМЕРЫ ЗЕМЕЛЬНЫХ УЧАСТКОВ И ПРЕДЕЛЬНЫЕ ПАРАМЕТРЫ РАЗРЕШЕННОГО СТРОИТЕЛЬСТВА, РЕКОНСТРУКЦИИ ОБЪЕКТОВ КАПИТАЛЬНОГО СТРОИТЕЛЬСТВА
ЗЕМЕЛЬНЫХ УЧАСТКОВ	ОБЪЕКТОВ КАПИТАЛЬНОГО СТРОИТЕЛЬСТВА	
1	2	3
Блокированная жилая застройка	- жилой дом, имеющий одну или несколько общих стен с соседними жилыми домами (количество этажей не более чем три, при общем количестве совмещенных домов не более десяти и каждый из которых предназначен для проживания одной семьи, имеет общую стену (общие стены) без проемов с соседним домом или соседними домами, расположен на отдельном земельном участке и имеет выход на территорию общего пользования (жилая дома блокированной застройки).	Минимальный размер земельного участка на один блок – 0,04 га. Максимальный размер земельного участка на один блок – 0,08 га. Минимальный отступ от границы земельного участка, смежной с территорией улично-дорожной сети населенного пункта (улицы, проезды), в целях определения места допустимого размещения объекта - 5 м. Минимальные отступы от границ земельного участка в целях определения места допустимого размещения объекта – 3 м. Максимальное количество надземных этажей – 3. Максимальный процент застройки в границах земельного участка – 50.
Малоэтажная многоквартирная жилая застройка	- малоэтажный многоквартирный дом (многоквартирный дом высотой до 4 этажей, включая мансардный);	Минимальный отступ от границы земельного участка, смежной с территорией улично-дорожной сети населенного пункта (улицы, проезды), в целях определения места допустимого размещения объекта - 5 м. Минимальные отступы от границ земельного участка в целях определения места допустимого размещения объекта – 3 м, при условии соблюдения норм инсоляции, освещенности и противопожарных требований, а также при обеспечении непросматриваемости жилых помещений (комнат и кухонь) из окна в окно. Максимальное количество надземных этажей – 4. Максимальный процент застройки в границах земельного участка – 45.
Дошкольное, начальное и среднее общее образование	- объекты капитального строительства, предназначенные для просвещения, дошкольного, начального и среднего общего образования (детские ясли, детские сады, школы, лицеи, гимназии, художественные, музыкальные школы, образовательные кружки и иные организации, осуществляющие деятельность по воспитанию, образованию и просвещению), в том числе здания, спортивных сооружений, предназначенных для занятия обучающихся физической культурой и спортом)	Минимальный отступ от границы земельного участка, смежной с территорией улично-дорожной сети населенного пункта (улицы, проезды), в целях определения места допустимого размещения объекта - 10 м. Минимальные отступы от границ земельного участка в целях определения места допустимого размещения объекта – 3 м. Минимальный процент озеленения – 30.
Коммунальное обслуживание	- здания и сооружения в целях обеспечения физических и юридических лиц коммунальными услугами, - здания и сооружения, обеспечивающие поставку воды, тепла, электричества, газа, отвод канализационных стоков, очистку и уборку объектов недвижимости (котельных, водозаборов, очистных сооружений, насосных станций, водопроводов, линий электропередач, трансформаторных подстанций, газопроводов, линий связи, телефонных станций, канализаций, а также здания, предназначенные для приема физических и юридических лиц в связи с предоставлением им коммунальных услуг	Минимальный отступ от границы земельного участка, смежной с территорией улично-дорожной сети населенного пункта (улицы, проезды), в целях определения места допустимого размещения объекта - 5 м. Минимальные отступы от границ земельного участка в целях определения места допустимого размещения объекта – 3 м.
Оказание услуг связи	- здания, предназначенные для размещения пунктов оказания услуг почтовой, телеграфной, междугородней и международной телефонной связи.	Минимальный отступ от границы земельного участка, смежной с территорией улично-дорожной сети населенного пункта (улицы, проезды), в целях определения места допустимого размещения объекта - 5 м. Минимальные отступы от границ земельного участка в целях определения места

		допустимого размещения объекта – 3 м.
Амбулаторно-поликлиническое обслуживание	- объекты капитального строительства, предназначенные для оказания гражданам амбулаторно-поликлинической медицинской помощи (поликлиники, фельдшерские пункты, пункты здравоохранения, центры матери и ребенка, диагностические центры, молочные кухни, станции донорства крови, клинические лаборатории)	Минимальный отступ от границы земельного участка, смежной с территорией улично-дорожной сети населенного пункта (улицы, проезды), в целях определения места допустимого размещения объекта - 5 м. Минимальные отступы от границ земельного участка в целях определения места допустимого размещения объекта – 3 м.
Оказание социальной помощи населению	- здания, предназначенных для служб психологической и бесплатной юридической помощи, социальных, пенсионных и иных служб (службы занятости населения, пункты питания малоимущих граждан), в которых осуществляется прием граждан по вопросам оказания социальной помощи и назначения социальных или пенсионных выплат, а также для размещения общественных некоммерческих организаций; некоммерческих фондов, благотворительных организаций, клубов по интересам	Минимальный отступ от границы земельного участка, смежной с территорией улично-дорожной сети населенного пункта (улицы, проезды), в целях определения места допустимого размещения объекта - 5 м. Минимальные отступы от границ земельного участка в целях определения места допустимого размещения объекта – 3 м.
Обеспечение внутреннего правопорядка	- объекты капитального строительства, необходимые для подготовки и поддержания в готовности органов внутренних дел, Росгвардии и спасательных служб, в которых существует военизированная служба; - объекты гражданской обороны, за исключением объектов гражданской обороны, являющихся частями производственных зданий	Минимальный отступ от границы земельного участка, смежной с территорией улично-дорожной сети населенного пункта (улицы, проезды), в целях определения места допустимого размещения объекта - 5 м. Минимальные отступы от границ земельного участка в целях определения места допустимого размещения объекта – 3 м.
Площадки для занятий спортом	- площадки для занятий спортом и физкультурой на открытом воздухе (физкультурные площадки, беговые дорожки, поля для спортивной игры)	-----
Земельные участки (территории) общего пользования	- объекты улично-дорожной сети: автомобильные дороги, пешеходные тротуары в границах населенных пунктов, пешеходные переходы, бульвары, площади, проезды, велодорожки и объекты велотранспортной и инженерной инфраструктуры; - размещение придорожных стоянок (парковок) транспортных средств в границах улиц и дорог.	-----
Резервные леса	-----	-----

## 2.1.2 УСЛОВНО-РАЗРЕШЕННЫЕ ВИДЫ ИСПОЛЬЗОВАНИЯ

### Зона застройки малоэтажными жилыми домами (Ж-2)

ВИДЫ РАЗРЕШЕННОГО ИСПОЛЬЗОВАНИЯ		ПРЕДЕЛЬНЫЕ РАЗМЕРЫ ЗЕМЕЛЬНЫХ УЧАСТКОВ И ПРЕДЕЛЬНЫЕ ПАРАМЕТРЫ РАЗРЕШЕННОГО СТРОИТЕЛЬСТВА, РЕКОНСТРУКЦИИ ОБЪЕКТОВ КАПИТАЛЬНОГО СТРОИТЕЛЬСТВА
ЗЕМЕЛЬНЫХ УЧАСТКОВ	ОБЪЕКТОВ КАПИТАЛЬНОГО СТРОИТЕЛЬСТВА	
1	2	3
Для индивидуального жилищного строительства	- жилой дом (отдельно стоящее здание, которое состоит из комнат и помещений вспомогательного использования, предназначенных для удовлетворения гражданами бытовых и иных нужд, связанных с их проживанием в таком здании, не предназначенное для раздела на самостоятельные объекты недвижимости).	Минимальный размер земельного участка – 0,04 га Максимальный размер земельного участка – 0,15 га. Минимальный отступ от границы земельного участка, смежной с территорией улично-дорожной сети населенного пункта (улицы, проезды), в целях определения места допустимого размещения объекта - 5 м. Минимальные отступы от границ земельного участка в целях определения места

		<p>допустимого размещения объекта – 3 м.  Максимальное количество надземных этажей – 3.  Максимальная надземная высота жилого дома - 20 м.  Максимальный процент застройки в границах земельного участка – 30.</p>
Амбулаторное ветеринарное обслуживание	- объекты капитального строительства, предназначенные для оказания ветеринарных услуг без содержания животных	<p>Минимальный отступ от границы земельного участка, смежной с территорией улично-дорожной сети населенного пункта (улицы, проезды), в целях определения места допустимого размещения объекта - 5 м.  Минимальные отступы от границ земельного участка в целях определения места допустимого размещения объекта – 3 м.</p>
Магазины	- объекты капитального строительства, предназначенные для продажи товаров, торговая площадь которых составляет до 5000 кв. м	<p>Минимальный отступ от границы земельного участка, смежной с территорией улично-дорожной сети населенного пункта (улицы, проезды), в целях определения места допустимого размещения объекта - 5 м.  Минимальные отступы от границ земельного участка в целях определения места допустимого размещения объекта – 3 м.</p>
Бытовое обслуживание	- объекты капитального строительства, предназначенные для оказания населению или организациям бытовых услуг (мастерские мелкого ремонта, ателье, бани, парикмахерские, прачечные, химчистки, похоронные бюро).	<p>Минимальный отступ от границы земельного участка, смежной с территорией улично-дорожной сети населенного пункта (улицы, проезды), в целях определения места допустимого размещения объекта - 5 м.  Минимальные отступы от границ земельного участка в целях определения места допустимого размещения объекта – 3 м</p>
Общественное питание	- объекты капитального строительства в целях устройства мест общественного питания (рестораны, кафе, столовые, закусочные, бары)	<p>Минимальный отступ от границы земельного участка, смежной с территорией улично-дорожной сети населенного пункта (улицы, проезды), в целях определения места допустимого размещения объекта - 5 м.  Минимальные отступы от границ земельного участка в целях определения места допустимого размещения объекта – 3 м</p>
Гостиничное обслуживание	- гостиницы, а также иные здания, используемые с целью извлечения предпринимательской выгоды из предоставления жилого помещения для временного проживания в них	<p>Минимальный отступ от границы земельного участка, смежной с территорией улично-дорожной сети населенного пункта (улицы, проезды), в целях определения места допустимого размещения объекта - 5 м.  Минимальные отступы от границ земельного участка в целях определения места допустимого размещения объекта – 3 м</p>
Спорт	-здания и сооружения для занятия спортом.	<p>Минимальный отступ от границы земельного участка, смежной с территорией улично-дорожной сети населенного пункта (улицы, проезды), в целях определения места допустимого размещения объекта - 5 м.  Минимальные отступы от границ земельного участка в целях определения места допустимого размещения объекта – 3 м.</p>
Хранение автотранспорта	-размещение отдельно стоящих и пристроенных гаражей, в том числе подземных, предназначенных для хранения автотранспорта, в том числе с разделением на машино-места.	<p>Минимальный отступ от границы земельного участка, смежной с территорией улично-дорожной сети населенного пункта (улицы, проезды), в целях определения места допустимого размещения объекта - 5 м.  Минимальные отступы от границ земельного участка в целях определения места допустимого размещения объекта – 3 м</p>

### 2.1.3 ВСПОМОГАТЕЛЬНЫЕ ВИДЫ РАЗРЕШЕННОГО ИСПОЛЬЗОВАНИЯ

#### Зона застройки малоэтажными жилыми домами (Ж-2)

ВИДЫ РАЗРЕШЕННОГО ИСПОЛЬЗОВАНИЯ		ПРЕДЕЛЬНЫЕ РАЗМЕРЫ ЗЕМЕЛЬНЫХ УЧАСТКОВ И ПРЕДЕЛЬНЫЕ ПАРАМЕТРЫ РАЗРЕШЕННОГО СТРОИТЕЛЬСТВА, РЕКОНСТРУКЦИИ ОБЪЕКТОВ КАПИТАЛЬНОГО СТРОИТЕЛЬСТВА
ЗЕМЕЛЬНЫХ УЧАСТКОВ	ОБЪЕКТОВ КАПИТАЛЬНОГО СТРОИТЕЛЬСТВА	
1	2	3



-----	В отношении земельных участков с видами разрешенного использования «для индивидуального жилищного строительства», «блокированная жилая застройка», допустимо размещать вспомогательные объекты: - индивидуальные гаражи и иные вспомогательные сооружения.	-----
-----	В отношении земельного участка с видом разрешенного использования «малоэтажная многоквартирная жилая застройка» допустимо размещать вспомогательные объекты: - объекты обслуживания жилой застройки во встроенных, пристроенных и встроенно-пристроенных помещениях малоэтажного многоквартирного дома, если общая площадь таких помещений в малоэтажном многоквартирном доме не составляет более 15% общей площади помещений дома.	-----

### 3.1. Зона перспективной застройки индивидуальными жилыми домами (Ж-3)

#### 3.1.1. ОСНОВНЫЕ ВИДЫ РАЗРЕШЕННОГО ИСПОЛЬЗОВАНИЯ

#### Зона перспективной застройки индивидуальными жилыми домами (Ж-3)

ВИДЫ РАЗРЕШЕННОГО ИСПОЛЬЗОВАНИЯ		ПРЕДЕЛЬНЫЕ РАЗМЕРЫ ЗЕМЕЛЬНЫХ УЧАСТКОВ И ПРЕДЕЛЬНЫЕ ПАРАМЕТРЫ РАЗРЕШЕННОГО СТРОИТЕЛЬСТВА, РЕКОНСТРУКЦИИ ОБЪЕКТОВ КАПИТАЛЬНОГО СТРОИТЕЛЬСТВА
ЗЕМЕЛЬНЫХ УЧАСТКОВ	ОБЪЕКТОВ КАПИТАЛЬНОГО СТРОИТЕЛЬСТВА	
1	2	3
Для индивидуального жилищного строительства	- жилой дом (отдельно стоящее здание, которое состоит из комнат и помещений вспомогательного использования, предназначенных для удовлетворения гражданами бытовых и иных нужд, связанных с их проживанием в таком здании, не предназначенное для раздела на самостоятельные объекты недвижимости).	Минимальный размер земельного участка – 0,04 га Максимальный размер земельного участка – 0,15 га. Минимальный отступ от границы земельного участка, смежной с территорией улично-дорожной сети населенного пункта (улицы, проезды), в целях определения места допустимого размещения объекта - 5 м. Минимальные отступы от границ земельного участка в целях определения места допустимого размещения объекта – 3 м. Максимальное количество надземных этажей – 3. Максимальная надземная высота жилого дома - 20 м. Максимальный процент застройки в границах земельного участка – 30.
Блокированная жилая застройка	- жилой дом, имеющий одну или несколько общих стен с соседними жилыми домами (количество этажей не более чем три, при общем количестве совмещенных домов не более десяти и каждый из которых предназначен для проживания одной семьи, имеет общую стену (общие стены) без проемов с соседним домом или соседними домами, расположен на отдельном земельном участке и имеет выход на территорию общего пользования (жилые дома блокированной застройки).	Минимальный размер земельного участка на один блок – 0,04 га. Максимальный размер земельного участка на один блок – 0,08 га. Минимальный отступ от границы земельного участка, смежной с территорией улично-дорожной сети населенного пункта (улицы, проезды), в целях определения места допустимого размещения объекта - 5 м. Минимальные отступы от границ земельного участка в целях определения места допустимого размещения объекта – 3 м. Максимальное количество надземных этажей – 3. Максимальный процент застройки в границах земельного участка – 45.
Коммунальное обслуживание	- здания и сооружения в целях обеспечения физических и юридических лиц коммунальными услугами, - здания и сооружения, обеспечивающие поставку воды, тепла, электричества, газа, отвод канализационных стоков, очистку и уборку объектов недвижимости (котельных, водозаборов, очистных сооружений, насосных станций, водопроводов, линий электропередач, трансформаторных	Минимальный отступ от границы земельного участка, смежной с территорией улично-дорожной сети населенного пункта (улицы, проезды), в целях определения места допустимого размещения объекта - 5 м. Минимальные отступы от границ земельного участка в целях определения места допустимого размещения объекта – 3 м.

	подстанций, газопроводов, линий связи, телефонных станций, канализаций, а также здания, предназначенные для приема физических и юридических лиц в связи с предоставлением им коммунальных услуг	
Оказание услуг связи	- здания, предназначенные для размещения пунктов оказания услуг почтовой, телеграфной, междугородней и международной телефонной связи.	Минимальный отступ от границы земельного участка, смежной с территорией улично-дорожной сети населенного пункта (улицы, проезды), в целях определения места допустимого размещения объекта - 5 м. Минимальные отступы от границ земельного участка в целях определения места допустимого размещения объекта – 3 м.
Обеспечение внутреннего правопорядка	- объекты капитального строительства, необходимые для подготовки и поддержания в готовности органов внутренних дел, Росгвардии и спасательных служб, в которых существует военизированная служба; - объекты гражданской обороны, за исключением объектов гражданской обороны, являющихся частями производственных зданий	Минимальный отступ от границы земельного участка, смежной с территорией улично-дорожной сети населенного пункта (улицы, проезды), в целях определения места допустимого размещения объекта - 5 м. Минимальные отступы от границ земельного участка в целях определения места допустимого размещения объекта – 3 м.
Амбулаторно-поликлиническое обслуживание	- объекты капитального строительства, предназначенные для оказания гражданам амбулаторно-поликлинической медицинской помощи (поликлиники, фельдшерские пункты, пункты здравоохранения, центры матери и ребенка, диагностические центры, молочные кухни, станции донорства крови, клинические лаборатории)	Минимальный отступ от границы земельного участка, смежной с территорией улично-дорожной сети населенного пункта (улицы, проезды), в целях определения места допустимого размещения объекта - 5 м. Минимальные отступы от границ земельного участка в целях определения места допустимого размещения объекта – 3 м.
Площадки для занятий спортом	- площадки для занятий спортом и физкультурой на открытом воздухе (физкультурные площадки, беговые дорожки, поля для спортивной игры)	-----
Земельные участки (территории) общего пользования	- объекты улично-дорожной сети: автомобильные дороги, пешеходные тротуары в границах населенных пунктов, пешеходные переходы, бульвары, площади, проезды, велодорожки и объекты велотранспортной и инженерной инфраструктуры; - размещение придорожных стоянок (парковок) транспортных средств в границах улиц и дорог.	-----
Резервные леса	-----	-----

### 3.1.2 УСЛОВНО-РАЗРЕШЕННЫЕ ВИДЫ ИСПОЛЬЗОВАНИЯ

#### Зона перспективной застройки индивидуальными жилыми домами (Ж-3)

ВИДЫ РАЗРЕШЕННОГО ИСПОЛЬЗОВАНИЯ		ПРЕДЕЛЬНЫЕ РАЗМЕРЫ ЗЕМЕЛЬНЫХ УЧАСТКОВ И ПРЕДЕЛЬНЫЕ ПАРАМЕТРЫ РАЗРЕШЕННОГО СТРОИТЕЛЬСТВА, РЕКОНСТРУКЦИИ ОБЪЕКТОВ КАПИТАЛЬНОГО СТРОИТЕЛЬСТВА
ЗЕМЕЛЬНЫХ УЧАСТКОВ	ОБЪЕКТОВ КАПИТАЛЬНОГО СТРОИТЕЛЬСТВА	
1	2	3
Амбулаторное ветеринарное обслуживание	- объекты капитального строительства, предназначенные для оказания ветеринарных услуг без содержания животных	Минимальный отступ от границы земельного участка, смежной с территорией улично-дорожной сети населенного пункта (улицы, проезды), в целях определения места допустимого размещения объекта - 5 м. Минимальные отступы от границ земельного участка в целях определения места допустимого размещения объекта – 3 м.
Магазины	- объекты капитального строительства, предназначенные для продажи товаров, торговая площадь которых составляет до 5000 кв. м	Минимальный отступ от границы земельного участка, смежной с территорией улично-дорожной сети населенного пункта (улицы, проезды), в целях определения

		места допустимого размещения объекта - 5 м. Минимальные отступы от границ земельного участка в целях определения места допустимого размещения объекта – 3 м.
Бытовое обслуживание	- объекты капитального строительства, предназначенные для оказания населению или организациям бытовых услуг (мастерские мелкого ремонта, ателье, бани, парикмахерские, прачечные, химчистки, похоронные бюро).	Минимальный отступ от границы земельного участка, смежной с территорией улично-дорожной сети населенного пункта (улицы, проезды), в целях определения места допустимого размещения объекта - 5 м. Минимальные отступы от границ земельного участка в целях определения места допустимого размещения объекта – 3 м
Хранение автотранспорта	-размещение отдельно стоящих и пристроенных гаражей, в том числе подземных, предназначенных для хранения автотранспорта, в том числе с разделением на машино-места.	Минимальный отступ от границы земельного участка, смежной с территорией улично-дорожной сети населенного пункта (улицы, проезды), в целях определения места допустимого размещения объекта - 5 м. Минимальные отступы от границ земельного участка в целях определения места допустимого размещения объекта – 3 м

### 3.1.3 ВСПОМОГАТЕЛЬНЫЕ ВИДЫ РАЗРЕШЕННОГО ИСПОЛЬЗОВАНИЯ

#### Зона перспективной застройки индивидуальными жилыми домами (Ж-3)

ВИДЫ РАЗРЕШЕННОГО ИСПОЛЬЗОВАНИЯ		ПРЕДЕЛЬНЫЕ РАЗМЕРЫ ЗЕМЕЛЬНЫХ УЧАСТКОВ И ПРЕДЕЛЬНЫЕ ПАРАМЕТРЫ РАЗРЕШЕННОГО СТРОИТЕЛЬСТВА, РЕКОНСТРУКЦИИ ОБЪЕКТОВ КАПИТАЛЬНОГО СТРОИТЕЛЬСТВА
ЗЕМЕЛЬНЫХ УЧАСТКОВ	ОБЪЕКТОВ КАПИТАЛЬНОГО СТРОИТЕЛЬСТВА	
1	2	3
-----	В отношении земельных участков с видами разрешенного использования «для индивидуального жилищного строительства», «блокированная жилая застройка», допустимо размещать вспомогательные объекты: - индивидуальные гаражи и иные вспомогательные сооружения.	-----

#### 4.1. Зона перспективной застройки малоэтажными жилыми домами (Ж-4)

##### 4.1.1. ОСНОВНЫЕ ВИДЫ РАЗРЕШЕННОГО ИСПОЛЬЗОВАНИЯ

#### Зона перспективной застройки малоэтажными жилыми домами (Ж-4)

ВИДЫ РАЗРЕШЕННОГО ИСПОЛЬЗОВАНИЯ		ПРЕДЕЛЬНЫЕ РАЗМЕРЫ ЗЕМЕЛЬНЫХ УЧАСТКОВ И ПРЕДЕЛЬНЫЕ ПАРАМЕТРЫ РАЗРЕШЕННОГО СТРОИТЕЛЬСТВА, РЕКОНСТРУКЦИИ ОБЪЕКТОВ К АПИТАЛЬНОГО СТРОИТЕЛЬСТВА
ЗЕМЕЛЬНЫХ УЧАСТКОВ	ОБЪЕКТОВ КАПИТАЛЬНОГО СТРОИТЕЛЬСТВА	
1	2	3
Блокированная жилая застройка	- жилой дом, имеющий одну или несколько общих стен с соседними жилыми домами (количество этажей не более чем три, при общем количестве совмещенных домов не более десяти и каждый из которых предназначен для проживания одной семьи, имеет общую стену (общие стены) без проемов с соседним домом или соседними домами, расположен на отдельном земельном участке и имеет выход на территорию общего пользования (жилые дома блокированной застройки).	Минимальный размер земельного участка на один блок – 0,04 га. Максимальный размер земельного участка на один блок – 0,08 га. Минимальный отступ от границы земельного участка, смежной с территорией улично-дорожной сети населенного пункта (улицы, проезды), в целях определения места допустимого размещения объекта - 5 м. Минимальные отступы от границ земельного участка в целях определения места допустимого размещения объекта – 3 м. Максимальное количество надземных этажей – 3. Максимальный процент застройки в границах земельного участка – 50.
Малоэтажная	- малоэтажный многоквартирный дом (многоквартирный дом высотой до 4	Минимальный отступ от границы земельного участка, смежной с территорией

многоквартирная жилая застройка	этажей, включая мансардный);	улично-дорожной сети населенного пункта (улицы, проезды), в целях определения места допустимого размещения объекта - 5 м. Минимальные отступы от границ земельного участка в целях определения места допустимого размещения объекта – 3 м, при условии соблюдения норм инсоляции, освещенности и противопожарных требований, а также при обеспечении непросматриваемости жилых помещений (комнат и кухня) из окна в окно. Максимальное количество надземных этажей – 4. Максимальный процент застройки в границах земельного участка – 45.
Коммунальное обслуживание	- здания и сооружения в целях обеспечения физических и юридических лиц коммунальными услугами, - здания и сооружения, обеспечивающие поставку воды, тепла, электричества, газа, отвод канализационных стоков, очистку и уборку объектов недвижимости (котельных, водозаборов, очистных сооружений, насосных станций, водопроводов, линий электропередач, трансформаторных подстанций, газопроводов, линий связи, телефонных станций, канализаций, а также здания, предназначенные для приема физических и юридических лиц в связи с предоставлением им коммунальных услуг	Минимальный отступ от границы земельного участка, смежной с территорией улично-дорожной сети населенного пункта (улицы, проезды), в целях определения места допустимого размещения объекта - 5 м. Минимальные отступы от границ земельного участка в целях определения места допустимого размещения объекта – 3 м.
Оказание услуг связи	- здания, предназначенные для размещения пунктов оказания услуг почтовой, телеграфной, междугородней и международной телефонной связи.	Минимальный отступ от границы земельного участка, смежной с территорией улично-дорожной сети населенного пункта (улицы, проезды), в целях определения места допустимого размещения объекта - 5 м. Минимальные отступы от границ земельного участка в целях определения места допустимого размещения объекта – 3 м.
Амбулаторно-поликлиническое обслуживание	- объекты капитального строительства, предназначенные для оказания гражданам амбулаторно-поликлинической медицинской помощи (поликлиники, фельдшерские пункты, пункты здравоохранения, центры матери и ребенка, диагностические центры, молочные кухни, станции донорства крови, клинические лаборатории)	Минимальный отступ от границы земельного участка, смежной с территорией улично-дорожной сети населенного пункта (улицы, проезды), в целях определения места допустимого размещения объекта - 5 м. Минимальные отступы от границ земельного участка в целях определения места допустимого размещения объекта – 3 м.
Оказание социальной помощи населению	- здания, предназначенных для служб психологической и бесплатной юридической помощи, социальных, пенсионных и иных служб (службы занятости населения, пункты питания малоимущих граждан), в которых осуществляется прием граждан по вопросам оказания социальной помощи и назначения социальных или пенсионных выплат, а также для размещения общественных некоммерческих организаций: некоммерческих фондов, благотворительных организаций, клубов по интересам	Минимальный отступ от границы земельного участка, смежной с территорией улично-дорожной сети населенного пункта (улицы, проезды), в целях определения места допустимого размещения объекта - 5 м. Минимальные отступы от границ земельного участка в целях определения места допустимого размещения объекта – 3 м.
Обеспечение внутреннего правопорядка	- объекты капитального строительства, необходимые для подготовки и поддержания в готовности органов внутренних дел, Росгвардии и спасательных служб, в которых существует военизированная служба; - объекты гражданской обороны, за исключением объектов гражданской обороны, являющихся частями производственных зданий	Минимальный отступ от границы земельного участка, смежной с территорией улично-дорожной сети населенного пункта (улицы, проезды), в целях определения места допустимого размещения объекта - 5 м. Минимальные отступы от границ земельного участка в целях определения места допустимого размещения объекта – 3 м.
Площадки для занятий спортом	- площадки для занятий спортом и физкультурой на открытом воздухе (физкультурные площадки, беговые дорожки, поля для спортивной игры)	-----
Земельные участки	- объекты улично-дорожной сети: автомобильные дороги, пешеходные	-----

(территории) общего пользования	тротуары в границах населенных пунктов, пешеходные переходы, бульвары, площади, проезды, велодорожки и объекты велотранспортной и инженерной инфраструктуры; - размещение придорожных стоянок (парковок) транспортных средств в границах улиц и дорог.	
Резервные леса	-----	-----

#### 4.1.2 УСЛОВНО-РАЗРЕШЕННЫЕ ВИДЫ ИСПОЛЬЗОВАНИЯ

##### Зона перспективной застройки малоэтажными жилыми домами (Ж-4)

ВИДЫ РАЗРЕШЕННОГО ИСПОЛЬЗОВАНИЯ		ПРЕДЕЛЬНЫЕ РАЗМЕРЫ ЗЕМЕЛЬНЫХ УЧАСТКОВ И ПРЕДЕЛЬНЫЕ ПАРАМЕТРЫ РАЗРЕШЕННОГО СТРОИТЕЛЬСТВА, РЕКОНСТРУКЦИИ ОБЪЕКТОВ КАПИТАЛЬНОГО СТРОИТЕЛЬСТВА
ЗЕМЕЛЬНЫХ УЧАСТКОВ	ОБЪЕКТОВ КАПИТАЛЬНОГО СТРОИТЕЛЬСТВА	
1	2	3
Амбулаторное ветеринарное обслуживание	- объекты капитального строительства, предназначенные для оказания ветеринарных услуг без содержания животных	Минимальный отступ от границы земельного участка, смежной с территорией улично-дорожной сети населенного пункта (улицы, проезды), в целях определения места допустимого размещения объекта - 5 м. Минимальные отступы от границ земельного участка в целях определения места допустимого размещения объекта – 3 м.
Магазины	- объекты капитального строительства, предназначенные для продажи товаров, торговая площадь которых составляет до 5000 кв. м	Минимальный отступ от границы земельного участка, смежной с территорией улично-дорожной сети населенного пункта (улицы, проезды), в целях определения места допустимого размещения объекта - 5 м. Минимальные отступы от границ земельного участка в целях определения места допустимого размещения объекта – 3 м.
Бытовое обслуживание	- объекты капитального строительства, предназначенные для оказания населению или организациям бытовых услуг (мастерские мелкого ремонта, ателье, бани, парикмахерские, прачечные, химчистки, похоронные бюро).	Минимальный отступ от границы земельного участка, смежной с территорией улично-дорожной сети населенного пункта (улицы, проезды), в целях определения места допустимого размещения объекта - 5 м. Минимальные отступы от границ земельного участка в целях определения места допустимого размещения объекта – 3 м
Общественное питание	- объекты капитального строительства в целях устройства мест общественного питания (рестораны, кафе, столовые, закусочные, бары)	Минимальный отступ от границы земельного участка, смежной с территорией улично-дорожной сети населенного пункта (улицы, проезды), в целях определения места допустимого размещения объекта - 5 м. Минимальные отступы от границ земельного участка в целях определения места допустимого размещения объекта – 3 м
Хранение автотранспорта	-размещение отдельно стоящих и пристроенных гаражей, в том числе подземных, предназначенных для хранения автотранспорта, в том числе с разделением на машино-места.	Минимальный отступ от границы земельного участка, смежной с территорией улично-дорожной сети населенного пункта (улицы, проезды), в целях определения места допустимого размещения объекта - 5 м. Минимальные отступы от границ земельного участка в целях определения места допустимого размещения объекта – 3 м

#### 4.1.3 ВСПОМОГАТЕЛЬНЫЕ ВИДЫ РАЗРЕШЕННОГО ИСПОЛЬЗОВАНИЯ

##### Зона перспективной застройки малоэтажными жилыми домами (Ж-4)

ВИДЫ РАЗРЕШЕННОГО ИСПОЛЬЗОВАНИЯ		ПРЕДЕЛЬНЫЕ РАЗМЕРЫ ЗЕМЕЛЬНЫХ УЧАСТКОВ И ПРЕДЕЛЬНЫЕ ПАРАМЕТРЫ РАЗРЕШЕННОГО СТРОИТЕЛЬСТВА, РЕКОНСТРУКЦИИ ОБЪЕКТОВ КАПИТАЛЬНОГО СТРОИТЕЛЬСТВА
ЗЕМЕЛЬНЫХ	ОБЪЕКТОВ КАПИТАЛЬНОГО СТРОИТЕЛЬСТВА	

УЧАСТКОВ		
1	2	3
-----	В отношении земельных участков с видами разрешенного использования «блокированная жилая застройка», допустимо размещать вспомогательные объекты: - индивидуальные гаражи и иные вспомогательные сооружения.	-----
-----	В отношении земельного участка с видом разрешенного использования «малоэтажная многоквартирная жилая застройка» допустимо размещать вспомогательные объекты: - объекты обслуживания жилой застройки во встроенных, пристроенных и встроенно-пристроенных помещениях малоэтажного многоквартирного дома, если общая площадь таких помещений в малоэтажном многоквартирном доме не составляет более 15% общей площади помещений дома.	-----

### 5.1. Зона общественного, делового и коммерческого назначения (ОД-1)

#### 5.1.1. ОСНОВНЫЕ ВИДЫ РАЗРЕШЕННОГО ИСПОЛЬЗОВАНИЯ

#### Зона общественного, делового и коммерческого назначения (ОД-1)

ВИДЫ РАЗРЕШЕННОГО ИСПОЛЬЗОВАНИЯ		ПРЕДЕЛЬНЫЕ РАЗМЕРЫ ЗЕМЕЛЬНЫХ УЧАСТКОВ И ПРЕДЕЛЬНЫЕ ПАРАМЕТРЫ РАЗРЕШЕННОГО СТРОИТЕЛЬСТВА, РЕКОНСТРУКЦИИ ОБЪЕКТОВ КАПИТАЛЬНОГО СТРОИТЕЛЬСТВА
ЗЕМЕЛЬНЫХ УЧАСТКОВ	ОБЪЕКТОВ КАПИТАЛЬНОГО СТРОИТЕЛЬСТВА	
1	2	3
Здравоохранение	- объекты капитального строительства, предназначенные для оказания гражданам медицинской помощи.	Минимальный отступ от границы земельного участка, смежной с территорией улично-дорожной сети населенного пункта (улицы, проезды), в целях определения места допустимого размещения объекта - 5 м. Минимальные отступы от границ земельного участка в целях определения места допустимого размещения объекта – 3 м
Амбулаторно-поликлиническое обслуживание	- объекты капитального строительства, предназначенные для оказания гражданам амбулаторно-поликлинической медицинской помощи (поликлиники, фельдшерские пункты, пункты здравоохранения, центры матери и ребенка, диагностические центры, молочные кухни, станции донорства крови, клинические лаборатории)	Минимальный отступ от границы земельного участка, смежной с территорией улично-дорожной сети населенного пункта (улицы, проезды), в целях определения места допустимого размещения объекта - 5 м. Минимальные отступы от границ земельного участка в целях определения места допустимого размещения объекта – 3 м.
Амбулаторное ветеринарное обслуживание	- объекты капитального строительства, предназначенные для оказания ветеринарных услуг без содержания животных	Минимальный отступ от границы земельного участка, смежной с территорией улично-дорожной сети населенного пункта (улицы, проезды), в целях определения места допустимого размещения объекта - 5 м. Минимальные отступы от границ земельного участка в целях определения места допустимого размещения объекта – 3 м.
Коммунальное обслуживание	- здания и сооружения в целях обеспечения физических и юридических лиц коммунальными услугами, - здания и сооружения, обеспечивающие поставку воды, тепла, электричества, газа, отвод канализационных стоков, очистку и уборку объектов недвижимости (котельных, водозаборов, очистных сооружений,	Минимальный отступ от границы земельного участка, смежной с территорией улично-дорожной сети населенного пункта (улицы, проезды), в целях определения места допустимого размещения объекта - 5 м. Минимальные отступы от границ земельного участка в целях определения места допустимого размещения объекта – 3 м.

	насосных станций, водопроводов, линий электропередач, трансформаторных подстанций, газопроводов, линий связи, телефонных станций, канализаций, а также здания, предназначенные для приема физических и юридических лиц в связи с предоставлением им коммунальных услуг	
Социальное обслуживание	<ul style="list-style-type: none"> <li>- здания, предназначенные для размещения домов престарелых, домов ребенка, детских домов, пунктов ночлега для бездомных граждан;</li> <li>- объекты капитального строительства для временного размещения вынужденных переселенцев, лиц, признанных беженцами;</li> <li>- здания, предназначенные для служб психологической и бесплатной юридической помощи, социальных, пенсионных и иных служб (службы занятости населения, пункты питания малоимущих граждан), в которых осуществляется прием граждан по вопросам оказания социальной помощи и назначения социальных или пенсионных выплат, а также для размещения общественных некоммерческих организаций: некоммерческих фондов, благотворительных организаций, клубов по интересам;</li> <li>- здания, предназначенные для размещения пунктов оказания услуг почтовой, телеграфной, междугородней и международной телефонной связи.</li> </ul>	<p>Минимальный отступ от границы земельного участка, смежной с территорией улично-дорожной сети населенного пункта (улицы, проезды), в целях определения места допустимого размещения объекта - 5 м.</p> <p>Минимальные отступы от границ земельного участка в целях определения места допустимого размещения объекта – 3 м.</p>
Бытовое обслуживание	- объекты капитального строительства, предназначенные для оказания населению или организациям бытовых услуг (мастерские мелкого ремонта, ателье, бани, парикмахерские, прачечные, химчистки, похоронные бюро).	<p>Минимальный отступ от границы земельного участка, смежной с территорией улично-дорожной сети населенного пункта (улицы, проезды), в целях определения места допустимого размещения объекта - 5 м.</p> <p>Минимальные отступы от границ земельного участка в целях определения места допустимого размещения объекта – 3 м</p>
Общественное управление	- здания, предназначенные для размещения органов и организаций общественного управления.	<p>Минимальный отступ от границы земельного участка, смежной с территорией улично-дорожной сети населенного пункта (улицы, проезды), в целях определения места допустимого размещения объекта - 5 м.</p> <p>Минимальные отступы от границ земельного участка в целях определения места допустимого размещения объекта – 3 м</p>
Деловое управление	- объекты капитального строительства с целью: размещения объектов управленческой деятельности, не связанной с государственным или муниципальным управлением и оказанием услуг, а также с целью обеспечения совершения сделок, не требующих передачи товара в момент их совершения между организациями, в том числе биржевая деятельность (за исключением банковской и страховой деятельности)	<p>Минимальный отступ от границы земельного участка, смежной с территорией улично-дорожной сети населенного пункта (улицы, проезды), в целях определения места допустимого размещения объекта - 5 м.</p> <p>Минимальные отступы от границ земельного участка в целях определения места допустимого размещения объекта – 3 м</p>
Обеспечение научной деятельности	- здания и сооружений для обеспечения научной деятельности.	<p>Минимальный отступ от границы земельного участка, смежной с территорией улично-дорожной сети населенного пункта (улицы, проезды), в целях определения места допустимого размещения объекта - 5 м.</p> <p>Минимальные отступы от границ земельного участка в целях определения места допустимого размещения объекта – 3 м</p>
Банковская и страховая деятельность	- объекты капитального строительства, предназначенные для размещения организаций, оказывающих банковские и страховые услуги	<p>Минимальный отступ от границы земельного участка, смежной с территорией улично-дорожной сети населенного пункта (улицы, проезды), в целях определения места допустимого размещения объекта - 5 м.</p> <p>Минимальные отступы от границ земельного участка в целях определения места допустимого размещения объекта – 3 м.</p>

Объекты культурно-досуговой деятельности	- здания, предназначенные для размещения музеев, выставочных залов, художественных галерей, домов культуры, библиотек, кинотеатров и кинозалов, театров, филармоний, концертных залов, планетариев	Минимальный отступ от границы земельного участка, смежной с территорией улично-дорожной сети населенного пункта (улицы, проезды), в целях определения места допустимого размещения объекта - 5 м. Минимальные отступы от границ земельного участка в целях определения места допустимого размещения объекта – 3 м.
Выставочно-ярмарочная деятельность	- объекты капитального строительства, сооружений, предназначенных для осуществления выставочно-ярмарочной и конгрессной деятельности, включая деятельность, необходимую для обслуживания указанных мероприятий (застройка экспозиционной площади, организация питания участников мероприятий)	Минимальный отступ от границы земельного участка, смежной с территорией улично-дорожной сети населенного пункта (улицы, проезды), в целях определения места допустимого размещения объекта - 5 м. Минимальные отступы от границ земельного участка в целях определения места допустимого размещения объекта – 3 м.
Рынки	- объекты капитального строительства, сооружения, предназначенные для организации постоянной или временной торговли (ярмарка, рынок, базар), с учетом того, что каждое из торговых мест не располагает торговой площадью более 200 кв. м.	Минимальный отступ от границы земельного участка, смежной с территорией улично-дорожной сети населенного пункта (улицы, проезды), в целях определения места допустимого размещения объекта - 5 м. Минимальные отступы от границ земельного участка в целях определения места допустимого размещения объекта – 3 м.
Магазины	- объекты капитального строительства, предназначенные для продажи товаров, торговая площадь которых составляет до 5000 кв. м.	Минимальный отступ от границы земельного участка, смежной с территорией улично-дорожной сети населенного пункта (улицы, проезды), в целях определения места допустимого размещения объекта - 5 м. Минимальные отступы от границ земельного участка в целях определения места допустимого размещения объекта – 3 м.
Общественное питание	- объекты капитального строительства в целях устройства мест общественного питания (рестораны, кафе, столовые, закусочные, бары)	Минимальный отступ от границы земельного участка, смежной с территорией улично-дорожной сети населенного пункта (улицы, проезды), в целях определения места допустимого размещения объекта - 5 м. Минимальные отступы от границ земельного участка в целях определения места допустимого размещения объекта – 3 м.
Развлекательные мероприятия	- здания и сооружения, предназначенные для организации развлекательных мероприятий, путешествий, для размещения дискотек и танцевальных площадок, ночных клубов, аквапарков, боулинга, аттракционов и т.п., игровых автоматов (кроме игрового оборудования, используемого для проведения азартных игр), игровых площадок	Минимальный отступ от границы земельного участка, смежной с территорией улично-дорожной сети населенного пункта (улицы, проезды), в целях определения места допустимого размещения объекта - 5 м. Минимальные отступы от границ земельного участка в целях определения места допустимого размещения объекта – 3 м.
Спорт	-здания и сооружения для занятия спортом.	Минимальный отступ от границы земельного участка, смежной с территорией улично-дорожной сети населенного пункта (улицы, проезды), в целях определения места допустимого размещения объекта - 5 м. Минимальные отступы от границ земельного участка в целях определения места допустимого размещения объекта – 3 м.
Хранение автотранспорта	-размещение отдельно стоящих и пристроенных гаражей, в том числе подземных, предназначенных для хранения автотранспорта, в том числе с разделением на машино-места.	Минимальный отступ от границы земельного участка, смежной с территорией улично-дорожной сети населенного пункта (улицы, проезды), в целях определения места допустимого размещения объекта - 5 м. Минимальные отступы от границ земельного участка в целях определения места допустимого размещения объекта – 3 м.
Обеспечение внутреннего правопорядка	- объекты капитального строительства, необходимые для подготовки и поддержания в готовности органов внутренних дел, Росгвардии и спасательных служб, в которых существует военизированная служба; - объекты гражданской обороны, за исключением объектов гражданской обороны, являющихся частями производственных зданий	Минимальный отступ от границы земельного участка, смежной с территорией улично-дорожной сети населенного пункта (улицы, проезды), в целях определения места допустимого размещения объекта - 5 м. Минимальные отступы от границ земельного участка в целях определения места допустимого размещения объекта – 3 м.



Осуществление религиозных обрядов	- здания и сооружения, предназначенные для совершения религиозных обрядов и церемоний (в том числе церкви, соборы, храмы, часовни, мечети, молельные дома, синагоги)	Минимальный отступ от границы земельного участка, смежной с территорией улично-дорожной сети населенного пункта (улицы, проезды), в целях определения места допустимого размещения объекта - 5 м. Минимальные отступы от границ земельного участка в целях определения места допустимого размещения объекта – 3 м.
Площадки для занятий спортом	- площадки для занятий спортом и физкультурой на открытом воздухе (физкультурные площадки, беговые дорожки, поля для спортивной игры)	-----
Земельные участки (территории) общего пользования	- объекты улично-дорожной сети: автомобильные дороги, пешеходные тротуары в границах населенных пунктов, пешеходные переходы, бульвары, площади, проезды, велослужбы и объекты велотранспортной и инженерной инфраструктуры; - размещение придорожных стоянок (парковок) транспортных средств в границах улиц и дорог.	-----
Благоустройство территории	- общественные туалеты	Минимальный отступ от границы земельного участка, смежной с территорией улично-дорожной сети населенного пункта (улицы, проезды), в целях определения места допустимого размещения объекта - 5 м. Минимальные отступы от границ земельного участка в целях определения места допустимого размещения объекта – 3 м.

### 5.1.2 УСЛОВНО-РАЗРЕШЕННЫЕ ВИДЫ ИСПОЛЬЗОВАНИЯ

#### Зона общественного, делового и коммерческого назначения (ОД-1)

ВИДЫ РАЗРЕШЕННОГО ИСПОЛЬЗОВАНИЯ		ПРЕДЕЛЬНЫЕ РАЗМЕРЫ ЗЕМЕЛЬНЫХ УЧАСТКОВ И ПРЕДЕЛЬНЫЕ ПАРАМЕТРЫ РАЗРЕШЕННОГО СТРОИТЕЛЬСТВА, РЕКОНСТРУКЦИИ ОБЪЕКТОВ КАПИТАЛЬНОГО СТРОИТЕЛЬСТВА
ЗЕМЕЛЬНЫХ УЧАСТКОВ	ОБЪЕКТОВ КАПИТАЛЬНОГО СТРОИТЕЛЬСТВА	
1	2	3
Автомобильные мойки	- автомобильные мойки, а также магазины сопутствующей торговли	Минимальный отступ от границы земельного участка, смежной с территорией улично-дорожной сети населенного пункта (улицы, проезды), в целях определения места допустимого размещения объекта - 5 м. Минимальные отступы от границ земельного участка в целях определения места допустимого размещения объекта – 3 м.
Ремонт автомобилей	- мастерские, предназначенные для ремонта и обслуживания автомобилей, и прочих объектов дорожного сервиса, а также магазины сопутствующей торговли.	Минимальный отступ от границы земельного участка, смежной с территорией улично-дорожной сети населенного пункта (улицы, проезды), в целях определения места допустимого размещения объекта - 5 м. Минимальные отступы от границ земельного участка в целях определения места допустимого размещения объекта – 3 м.

### 5.1.3 ВСПОМОГАТЕЛЬНЫЕ ВИДЫ РАЗРЕШЕННОГО ИСПОЛЬЗОВАНИЯ

#### Зона общественного, делового и коммерческого назначения (ОД-1)

ВИДЫ РАЗРЕШЕННОГО ИСПОЛЬЗОВАНИЯ		ПРЕДЕЛЬНЫЕ РАЗМЕРЫ ЗЕМЕЛЬНЫХ УЧАСТКОВ И ПРЕДЕЛЬНЫЕ ПАРАМЕТРЫ РАЗРЕШЕННОГО СТРОИТЕЛЬСТВА, РЕКОНСТРУКЦИИ ОБЪЕКТОВ КАПИТАЛЬНОГО СТРОИТЕЛЬСТВА
ЗЕМЕЛЬНЫХ	ОБЪЕКТОВ КАПИТАЛЬНОГО СТРОИТЕЛЬСТВА	

УЧАСТКОВ		
1	2	3
-----	В отношении земельных участков с видами разрешенного использования, разрешенными к установлению в территориальной зоне общественного, делового и коммерческого назначения (ОД-1), допустимо размещать: - приобъектные склады, хозяйственные здания и сооружения.	Минимальный отступ от границы земельного участка, смежной с территорией улично-дорожной сети населенного пункта (улицы, проезды), в целях определения места допустимого размещения объекта - 5 м. Минимальные отступы от границ земельного участка в целях определения места допустимого размещения объекта – 3 м

## 6.1. Зона учебно-образовательного назначения, государственного управления (ОД-2)

<b>6.1.1. ОСНОВНЫЕ ВИДЫ РАЗРЕШЕННОГО ИСПОЛЬЗОВАНИЯ</b>		
<b>Зона учебно-образовательного назначения, государственного управления (ОД-2)</b>		
ВИДЫ РАЗРЕШЕННОГО ИСПОЛЬЗОВАНИЯ		ПРЕДЕЛЬНЫЕ РАЗМЕРЫ ЗЕМЕЛЬНЫХ УЧАСТКОВ И ПРЕДЕЛЬНЫЕ ПАРАМЕТРЫ РАЗРЕШЕННОГО СТРОИТЕЛЬСТВА, РЕКОНСТРУКЦИИ ОБЪЕКТОВ КАПИТАЛЬНОГО СТРОИТЕЛЬСТВА
ЗЕМЕЛЬНЫХ УЧАСТКОВ	ОБЪЕКТОВ КАПИТАЛЬНОГО СТРОИТЕЛЬСТВА	
1	2	3
Государственное управление	- здания, предназначенные для размещения государственных органов, государственного пенсионного фонда, органов местного самоуправления, судов, а также организаций, непосредственно обеспечивающих их деятельность или оказывающих государственные и (или) муниципальные услуги	Минимальный отступ от границы земельного участка, смежной с территорией улично-дорожной сети населенного пункта (улицы, проезды), в целях определения места допустимого размещения объекта - 5 м. Минимальные отступы от границ земельного участка в целях определения места допустимого размещения объекта – 3 м.
Амбулаторно-поликлиническое обслуживание	- объекты капитального строительства, предназначенные для оказания гражданам амбулаторно-поликлинической медицинской помощи (поликлиники, фельдшерские пункты, пункты здравоохранения, центры матери и ребенка, диагностические центры, молочные кухни, станции донорства крови, клинические лаборатории)	Минимальный отступ от границы земельного участка, смежной с территорией улично-дорожной сети населенного пункта (улицы, проезды), в целях определения места допустимого размещения объекта - 5 м. Минимальные отступы от границ земельного участка в целях определения места допустимого размещения объекта – 3 м.
Дошкольное, начальное и среднее общее образование	- объекты капитального строительства, предназначенные для просвещения, дошкольного, начального и среднего общего образования (детские ясли, детские сады, школы, лицеи, гимназии, художественные, музыкальные школы, образовательные кружки и иные организации, осуществляющие деятельность по воспитанию, образованию и просвещению), в том числе здания, спортивных сооружений, предназначенных для занятия обучающихся физической культурой и спортом)	Минимальный отступ от границы земельного участка, смежной с территорией улично-дорожной сети населенного пункта (улицы, проезды), в целях определения места допустимого размещения объекта - 10 м. Минимальные отступы от границ земельного участка в целях определения места допустимого размещения объекта – 3 м. Минимальный процент озеленения – 30.
Среднее и высшее профессиональное образование	- объекты капитального строительства, предназначенные для профессионального образования и просвещения (профессиональные технические училища, колледжи, художественные, музыкальные училища, общества знаний, институты, университеты, организации по переподготовке и повышению квалификации специалистов и иные организации, осуществляющие деятельность по образованию и просвещению), в том числе здания, спортивные сооружения, предназначенные для занятия обучающихся физической культурой и спортом.	Минимальный отступ от границы земельного участка, смежной с территорией улично-дорожной сети населенного пункта (улицы, проезды), в целях определения места допустимого размещения объекта - 10 м. Минимальные отступы от границ земельного участка в целях определения места допустимого размещения объекта – 3 м. Минимальный процент озеленения – 30.
Спорт	- здания и сооружения для занятия спортом.	Минимальный отступ от границы земельного участка, смежной с территорией улично-дорожной сети населенного пункта (улицы, проезды), в целях определения

		места допустимого размещения объекта - 5 м. Минимальные отступы от границ земельного участка в целях определения места допустимого размещения объекта – 3 м.
Обеспечение научной деятельности	- здания и сооружений для обеспечения научной деятельности.	Минимальный отступ от границы земельного участка, смежной с территорией улично-дорожной сети населенного пункта (улицы, проезды), в целях определения места допустимого размещения объекта - 5 м. Минимальные отступы от границ земельного участка в целях определения места допустимого размещения объекта – 3 м
Коммунальное обслуживание	- здания и сооружения в целях обеспечения физических и юридических лиц коммунальными услугами, - здания и сооружения, обеспечивающие поставку воды, тепла, электричества, газа, отвод канализационных стоков, очистку и уборку объектов недвижимости (котельных, водозаборов, очистных сооружений, насосных станций, водопроводов, линий электропередач, трансформаторных подстанций, газопроводов, линий связи, телефонных станций, канализаций, а также здания, предназначенные для приема физических и юридических лиц в связи с предоставлением им коммунальных услуг	Минимальный отступ от границы земельного участка, смежной с территорией улично-дорожной сети населенного пункта (улицы, проезды), в целях определения места допустимого размещения объекта - 5 м. Минимальные отступы от границ земельного участка в целях определения места допустимого размещения объекта – 3 м.
Хранение автотранспорта	-размещение отдельно стоящих и пристроенных гаражей, в том числе подземных, предназначенных для хранения автотранспорта, в том числе с разделением на машино-места.	Минимальный отступ от границы земельного участка, смежной с территорией улично-дорожной сети населенного пункта (улицы, проезды), в целях определения места допустимого размещения объекта - 5 м. Минимальные отступы от границ земельного участка в целях определения места допустимого размещения объекта – 3 м
Общественное питание	- объекты капитального строительства в целях устройства мест общественного питания (рестораны, кафе, столовые, закусочные, бары)	Минимальный отступ от границы земельного участка, смежной с территорией улично-дорожной сети населенного пункта (улицы, проезды), в целях определения места допустимого размещения объекта - 5 м. Минимальные отступы от границ земельного участка в целях определения места допустимого размещения объекта – 3 м
Площадки для занятий спортом	- площадки для занятий спортом и физкультурой на открытом воздухе (физкультурные площадки, беговые дорожки, поля для спортивной игры)	-----
Земельные участки (территории) общего пользования	- объекты улично-дорожной сети: автомобильные дороги, пешеходные тротуары в границах населенных пунктов, пешеходные переходы, бульвары, площади, проезды, велодорожки и объекты велотранспортной и инженерной инфраструктуры; - размещение придорожных стоянок (парковок) транспортных средств в границах улиц и дорог.	-----
Резервные леса	-----	-----

**6.1.2 УСЛОВНО-РАЗРЕШЕННЫЕ ВИДЫ ИСПОЛЬЗОВАНИЯ:** не установлены

**6.1.3 ВСПОМОГАТЕЛЬНЫЕ ВИДЫ РАЗРЕШЕННОГО ИСПОЛЬЗОВАНИЯ**

**Зона учебно-образовательного назначения, государственного управления (ОД-2)**

ВИДЫ РАЗРЕШЕННОГО ИСПОЛЬЗОВАНИЯ		ПРЕДЕЛЬНЫЕ РАЗМЕРЫ ЗЕМЕЛЬНЫХ УЧАСТКОВ И ПРЕДЕЛЬНЫЕ ПАРАМЕТРЫ РАЗРЕШЕННОГО СТРОИТЕЛЬСТВА, РЕКОНСТРУКЦИИ ОБЪЕКТОВ КАПИТАЛЬНОГО СТРОИТЕЛЬСТВА
ЗЕМЕЛЬНЫХ УЧАСТКОВ	ОБЪЕКТОВ КАПИТАЛЬНОГО СТРОИТЕЛЬСТВА	
1	2	3

-----	<p>В отношении земельных участков с видами разрешенного использования, разрешенными к установлению в территориальной зоне учебно-образовательного назначения, государственного управления (ОД-2), допустимо размещать:</p> <p>- приобъектные склады, хозяйственные здания и сооружения.</p>	<p>Минимальный отступ от границы земельного участка, смежной с территорией улично-дорожной сети населенного пункта (улицы, проезды), в целях определения места допустимого размещения объекта - 5 м.</p> <p>Минимальные отступы от границ земельного участка в целях определения места допустимого размещения объекта – 3 м</p>
-------	---	---

## 7.1. Зона общественно-деловая (ОД-3)

### 7.1.1. ОСНОВНЫЕ ВИДЫ РАЗРЕШЕННОГО ИСПОЛЬЗОВАНИЯ

#### Зона общественно-деловая (ОД-3)

ВИДЫ РАЗРЕШЕННОГО ИСПОЛЬЗОВАНИЯ		ПРЕДЕЛЬНЫЕ РАЗМЕРЫ ЗЕМЕЛЬНЫХ УЧАСТКОВ И ПРЕДЕЛЬНЫЕ ПАРАМЕТРЫ РАЗРЕШЕННОГО СТРОИТЕЛЬСТВА, РЕКОНСТРУКЦИИ ОБЪЕКТОВ КАПИТАЛЬНОГО СТРОИТЕЛЬСТВА
ЗЕМЕЛЬНЫХ УЧАСТКОВ	ОБЪЕКТОВ КАПИТАЛЬНОГО СТРОИТЕЛЬСТВА	
1	2	3
Амбулаторно-поликлиническое обслуживание	- объекты капитального строительства, предназначенные для оказания гражданам амбулаторно-поликлинической медицинской помощи (поликлиники, фельдшерские пункты, пункты здравоохранения, центры матери и ребенка, диагностические центры, молочные кухни, станции донорства крови, клинические лаборатории)	Минимальный отступ от границы земельного участка, смежной с территорией улично-дорожной сети населенного пункта (улицы, проезды), в целях определения места допустимого размещения объекта - 5 м. Минимальные отступы от границ земельного участка в целях определения места допустимого размещения объекта – 3 м.
Амбулаторное ветеринарное обслуживание	- объекты капитального строительства, предназначенные для оказания ветеринарных услуг без содержания животных	Минимальный отступ от границы земельного участка, смежной с территорией улично-дорожной сети населенного пункта (улицы, проезды), в целях определения места допустимого размещения объекта - 5 м. Минимальные отступы от границ земельного участка в целях определения места допустимого размещения объекта – 3 м.
Коммунальное обслуживание	- здания и сооружения в целях обеспечения физических и юридических лиц коммунальными услугами, - здания и сооружения, обеспечивающие поставку воды, тепла, электричества, газа, отвод канализационных стоков, очистку и уборку объектов недвижимости (котельных, водозаборов, очистных сооружений, насосных станций, водопроводов, линий электропередач, трансформаторных подстанций, газопроводов, линий связи, телефонных станций, канализаций, а также здания, предназначенные для приема физических и юридических лиц в связи с предоставлением им коммунальных услуг	Минимальный отступ от границы земельного участка, смежной с территорией улично-дорожной сети населенного пункта (улицы, проезды), в целях определения места допустимого размещения объекта - 5 м. Минимальные отступы от границ земельного участка в целях определения места допустимого размещения объекта – 3 м.
Социальное обслуживание	- здания, предназначенные для размещения домов престарелых, домов ребенка, детских домов, пунктов ночлега для бездомных граждан; - объекты капитального строительства для временного размещения вынужденных переселенцев, лиц, признанных беженцами; - здания, предназначенные для служб психологической и бесплатной юридической помощи, социальных, пенсионных и иных служб (службы занятости населения, пункты питания малоимущих граждан), в которых осуществляется прием граждан по вопросам оказания социальной помощи и назначения социальных или пенсионных выплат, а также для размещения общественных некоммерческих организаций:	Минимальный отступ от границы земельного участка, смежной с территорией улично-дорожной сети населенного пункта (улицы, проезды), в целях определения места допустимого размещения объекта - 5 м. Минимальные отступы от границ земельного участка в целях определения места допустимого размещения объекта – 3 м.

	<p>некоммерческих фондов, благотворительных организаций, клубов по интересам;</p> <p>- здания, предназначенные для размещения пунктов оказания услуг почтовой, телеграфной, междугородней и международной телефонной связи.</p>	
Бытовое обслуживание	- объекты капитального строительства, предназначенные для оказания населению или организациям бытовых услуг (мастерские мелкого ремонта, ателье, бани, парикмахерские, прачечные, химчистки, похоронные бюро).	<p>Минимальный отступ от границы земельного участка, смежной с территорией улично-дорожной сети населенного пункта (улицы, проезды), в целях определения места допустимого размещения объекта - 5 м.</p> <p>Минимальные отступы от границ земельного участка в целях определения места допустимого размещения объекта – 3 м</p>
Общественное управление	- здания, предназначенные для размещения органов и организаций общественного управления.	<p>Минимальный отступ от границы земельного участка, смежной с территорией улично-дорожной сети населенного пункта (улицы, проезды), в целях определения места допустимого размещения объекта - 5 м.</p> <p>Минимальные отступы от границ земельного участка в целях определения места допустимого размещения объекта – 3 м</p>
Деловое управление	- объекты капитального строительства с целью: размещения объектов управленческой деятельности, не связанной с государственным или муниципальным управлением и оказанием услуг, а также с целью обеспечения совершения сделок, не требующих передачи товара в момент их совершения между организациями, в том числе биржевая деятельность (за исключением банковской и страховой деятельности)	<p>Минимальный отступ от границы земельного участка, смежной с территорией улично-дорожной сети населенного пункта (улицы, проезды), в целях определения места допустимого размещения объекта - 5 м.</p> <p>Минимальные отступы от границ земельного участка в целях определения места допустимого размещения объекта – 3 м</p>
Объекты культурно-досуговой деятельности	- здания, предназначенные для размещения музеев, выставочных залов, художественных галерей, домов культуры, библиотек, кинотеатров и кинозалов, театров, филармоний, концертных залов, планетариев	<p>Минимальный отступ от границы земельного участка, смежной с территорией улично-дорожной сети населенного пункта (улицы, проезды), в целях определения места допустимого размещения объекта - 5 м.</p> <p>Минимальные отступы от границ земельного участка в целях определения места допустимого размещения объекта – 3 м.</p>
Магазины	- объекты капитального строительства, предназначенные для продажи товаров, торговая площадь которых составляет до 5000 кв. м.	<p>Минимальный отступ от границы земельного участка, смежной с территорией улично-дорожной сети населенного пункта (улицы, проезды), в целях определения места допустимого размещения объекта - 5 м.</p> <p>Минимальные отступы от границ земельного участка в целях определения места допустимого размещения объекта – 3 м.</p>
Общественное питание	- объекты капитального строительства в целях устройства мест общественного питания (рестораны, кафе, столовые, закусочные, бары)	<p>Минимальный отступ от границы земельного участка, смежной с территорией улично-дорожной сети населенного пункта (улицы, проезды), в целях определения места допустимого размещения объекта - 5 м.</p> <p>Минимальные отступы от границ земельного участка в целях определения места допустимого размещения объекта – 3 м</p>
Развлекательные мероприятия	- здания и сооружения, предназначенные для организации развлекательных мероприятий, путешествий, для размещения дискотек и танцевальных площадок, ночных клубов, аквапарков, боулинга, аттракционов и т.п., игровых автоматов (кроме игрового оборудования, используемого для проведения азартных игр), игровых площадок	<p>Минимальный отступ от границы земельного участка, смежной с территорией улично-дорожной сети населенного пункта (улицы, проезды), в целях определения места допустимого размещения объекта - 5 м.</p> <p>Минимальные отступы от границ земельного участка в целях определения места допустимого размещения объекта – 3 м.</p>
Хранение автотранспорта	-размещение отдельно стоящих и пристроенных гаражей, в том числе подземных, предназначенных для хранения автотранспорта, в том числе с разделением на машино-места.	<p>Минимальный отступ от границы земельного участка, смежной с территорией улично-дорожной сети населенного пункта (улицы, проезды), в целях определения места допустимого размещения объекта - 5 м.</p> <p>Минимальные отступы от границ земельного участка в целях определения места допустимого размещения объекта – 3 м</p>

Обеспечение внутреннего правопорядка	- объекты капитального строительства, необходимые для подготовки и поддержания в готовности органов внутренних дел, Росгвардии и спасательных служб, в которых существует военизированная служба; - объекты гражданской обороны, за исключением объектов гражданской обороны, являющихся частями производственных зданий	Минимальный отступ от границы земельного участка, смежной с территорией улично-дорожной сети населенного пункта (улицы, проезды), в целях определения места допустимого размещения объекта - 5 м. Минимальные отступы от границ земельного участка в целях определения места допустимого размещения объекта – 3 м.
Земельные участки (территории) общего пользования	- объекты улично-дорожной сети: автомобильные дороги, пешеходные тротуары в границах населенных пунктов, пешеходные переходы, бульвары, площади, проезды, велодорожки и объекты велотранспортной и инженерной инфраструктуры; - размещение придорожных стоянок (парковок) транспортных средств в границах улиц и дорог.	-----
Благоустройство территории	- общественные туалеты	Минимальный отступ от границы земельного участка, смежной с территорией улично-дорожной сети населенного пункта (улицы, проезды), в целях определения места допустимого размещения объекта - 5 м. Минимальные отступы от границ земельного участка в целях определения места допустимого размещения объекта – 3 м.

**7.1.2 УСЛОВНО-РАЗРЕШЕННЫЕ ВИДЫ ИСПОЛЬЗОВАНИЯ:** не установлены

<b>7.1.3 ВСПОМОГАТЕЛЬНЫЕ ВИДЫ РАЗРЕШЕННОГО ИСПОЛЬЗОВАНИЯ</b>		
<b>Зона общественно-деловая (ОД-3)</b>		
ВИДЫ РАЗРЕШЕННОГО ИСПОЛЬЗОВАНИЯ		ПРЕДЕЛЬНЫЕ РАЗМЕРЫ ЗЕМЕЛЬНЫХ УЧАСТКОВ И ПРЕДЕЛЬНЫЕ ПАРАМЕТРЫ РАЗРЕШЕННОГО СТРОИТЕЛЬСТВА, РЕКОНСТРУКЦИИ ОБЪЕКТОВ КАПИТАЛЬНОГО СТРОИТЕЛЬСТВА
ЗЕМЕЛЬНЫХ УЧАСТКОВ	ОБЪЕКТОВ КАПИТАЛЬНОГО СТРОИТЕЛЬСТВА	
1	2	3
-----	В отношении земельных участков с видами разрешенного использования, разрешенными к установлению в территориальной зоне общественно-деловая (ОД-3), допустимо размещать: - приобъектные склады, хозяйственные здания и сооружения.	Минимальный отступ от границы земельного участка, смежной с территорией улично-дорожной сети населенного пункта (улицы, проезды), в целях определения места допустимого размещения объекта - 5 м. Минимальные отступы от границ земельного участка в целях определения места допустимого размещения объекта – 3 м

**8.1. Зона перспективной общественно-деловой застройки (ОД-4)**

<b>8.1.1. ОСНОВНЫЕ ВИДЫ РАЗРЕШЕННОГО ИСПОЛЬЗОВАНИЯ</b>		
<b>Зона перспективной общественно-деловой застройки (ОД-4)</b>		
ВИДЫ РАЗРЕШЕННОГО ИСПОЛЬЗОВАНИЯ		ПРЕДЕЛЬНЫЕ РАЗМЕРЫ ЗЕМЕЛЬНЫХ УЧАСТКОВ И ПРЕДЕЛЬНЫЕ ПАРАМЕТРЫ РАЗРЕШЕННОГО СТРОИТЕЛЬСТВА, РЕКОНСТРУКЦИИ ОБЪЕКТОВ КАПИТАЛЬНОГО СТРОИТЕЛЬСТВА
ЗЕМЕЛЬНЫХ УЧАСТКОВ	ОБЪЕКТОВ КАПИТАЛЬНОГО СТРОИТЕЛЬСТВА	
1	2	3
Амбулаторно-поликлиническое	- объекты капитального строительства, предназначенные для оказания гражданам амбулаторно-поликлинической медицинской помощи	Минимальный отступ от границы земельного участка, смежной с территорией улично-дорожной сети населенного пункта (улицы, проезды), в целях определения

обслуживание	(поликлиники, фельдшерские пункты, пункты здравоохранения, центры матери и ребенка, диагностические центры, молочные кухни, станции донорства крови, клинические лаборатории)	места допустимого размещения объекта - 5 м. Минимальные отступы от границ земельного участка в целях определения места допустимого размещения объекта – 3 м.
Амбулаторное ветеринарное обслуживание	- объекты капитального строительства, предназначенные для оказания ветеринарных услуг без содержания животных	Минимальный отступ от границы земельного участка, смежной с территорией улично-дорожной сети населенного пункта (улицы, проезды), в целях определения места допустимого размещения объекта - 5 м. Минимальные отступы от границ земельного участка в целях определения места допустимого размещения объекта – 3 м.
Коммунальное обслуживание	- здания и сооружения в целях обеспечения физических и юридических лиц коммунальными услугами, - здания и сооружения, обеспечивающие поставку воды, тепла, электричества, газа, отвод канализационных стоков, очистку и уборку объектов недвижимости (котельных, водозаборов, очистных сооружений, насосных станций, водопроводов, линий электропередач, трансформаторных подстанций, газопроводов, линий связи, телефонных станций, канализаций, а также здания, предназначенные для приема физических и юридических лиц в связи с предоставлением им коммунальных услуг	Минимальный отступ от границы земельного участка, смежной с территорией улично-дорожной сети населенного пункта (улицы, проезды), в целях определения места допустимого размещения объекта - 5 м. Минимальные отступы от границ земельного участка в целях определения места допустимого размещения объекта – 3 м.
Оказание услуг связи	- здания, предназначенные для размещения пунктов оказания услуг почтовой, телеграфной, междугородней и международной телефонной связи.	Минимальный отступ от границы земельного участка, смежной с территорией улично-дорожной сети населенного пункта (улицы, проезды), в целях определения места допустимого размещения объекта - 5 м. Минимальные отступы от границ земельного участка в целях определения места допустимого размещения объекта – 3 м.
Бытовое обслуживание	- объекты капитального строительства, предназначенные для оказания населению или организациям бытовых услуг (мастерские мелкого ремонта, ателье, бани, парикмахерские, прачечные, химчистки, похоронные бюро).	Минимальный отступ от границы земельного участка, смежной с территорией улично-дорожной сети населенного пункта (улицы, проезды), в целях определения места допустимого размещения объекта - 5 м. Минимальные отступы от границ земельного участка в целях определения места допустимого размещения объекта – 3 м
Общественное управление	- здания, предназначенные для размещения органов и организаций общественного управления.	Минимальный отступ от границы земельного участка, смежной с территорией улично-дорожной сети населенного пункта (улицы, проезды), в целях определения места допустимого размещения объекта - 5 м. Минимальные отступы от границ земельного участка в целях определения места допустимого размещения объекта – 3 м
Объекты культурно-досуговой деятельности	- здания, предназначенные для размещения музеев, выставочных залов, художественных галерей, домов культуры, библиотек, кинотеатров и кинозалов, театров, филармоний, концертных залов, планетариев	Минимальный отступ от границы земельного участка, смежной с территорией улично-дорожной сети населенного пункта (улицы, проезды), в целях определения места допустимого размещения объекта - 5 м. Минимальные отступы от границ земельного участка в целях определения места допустимого размещения объекта – 3 м.
Магазины	- объекты капитального строительства, предназначенные для продажи товаров, торговая площадь которых составляет до 5000 кв. м.	Минимальный отступ от границы земельного участка, смежной с территорией улично-дорожной сети населенного пункта (улицы, проезды), в целях определения места допустимого размещения объекта - 5 м. Минимальные отступы от границ земельного участка в целях определения места допустимого размещения объекта – 3 м.
Общественное	- объекты капитального строительства в целях устройства мест	Минимальный отступ от границы земельного участка, смежной с территорией

питание	общественного питания (рестораны, кафе, столовые, закусочные, бары)	улично-дорожной сети населенного пункта (улицы, проезды), в целях определения места допустимого размещения объекта - 5 м. Минимальные отступы от границ земельного участка в целях определения места допустимого размещения объекта – 3 м
Развлекательные мероприятия	- здания и сооружения, предназначенные для организации развлекательных мероприятий, путешествий, для размещения дискотек и танцевальных площадок, ночных клубов, аквапарков, боулинга, аттракционов и т.п., игровых автоматов (кроме игрового оборудования, используемого для проведения азартных игр), игровых площадок	Минимальный отступ от границы земельного участка, смежной с территорией улично-дорожной сети населенного пункта (улицы, проезды), в целях определения места допустимого размещения объекта - 5 м. Минимальные отступы от границ земельного участка в целях определения места допустимого размещения объекта – 3 м.
Хранение автотранспорта	-размещение отдельно стоящих и пристроенных гаражей, в том числе подземных, предназначенных для хранения автотранспорта, в том числе с разделением на машино-места.	Минимальный отступ от границы земельного участка, смежной с территорией улично-дорожной сети населенного пункта (улицы, проезды), в целях определения места допустимого размещения объекта - 5 м. Минимальные отступы от границ земельного участка в целях определения места допустимого размещения объекта – 3 м
Обеспечение внутреннего правопорядка	- объекты капитального строительства, необходимые для подготовки и поддержания в готовности органов внутренних дел, Росгвардии и спасательных служб, в которых существует военизированная служба; - объекты гражданской обороны, за исключением объектов гражданской обороны, являющихся частями производственных зданий	Минимальный отступ от границы земельного участка, смежной с территорией улично-дорожной сети населенного пункта (улицы, проезды), в целях определения места допустимого размещения объекта - 5 м. Минимальные отступы от границ земельного участка в целях определения места допустимого размещения объекта – 3 м.
Земельные участки (территории) общего пользования	- объекты улично-дорожной сети: автомобильные дороги, пешеходные тротуары в границах населенных пунктов, пешеходные переходы, бульвары, площади, проезды, велодорожки и объекты велотранспортной и инженерной инфраструктуры; - размещение придорожных стоянок (парковок) транспортных средств в границах улиц и дорог.	-----
Благоустройство территории	- общественные туалеты	Минимальный отступ от границы земельного участка, смежной с территорией улично-дорожной сети населенного пункта (улицы, проезды), в целях определения места допустимого размещения объекта - 5 м. Минимальные отступы от границ земельного участка в целях определения места допустимого размещения объекта – 3 м.

### 8.1.2 УСЛОВНО-РАЗРЕШЕННЫЕ ВИДЫ ИСПОЛЬЗОВАНИЯ: не установлены

8.1.3 ВСПОМОГАТЕЛЬНЫЕ ВИДЫ РАЗРЕШЕННОГО ИСПОЛЬЗОВАНИЯ		
Зона перспективной общественно-деловой застройки (ОД-4)		
ВИДЫ РАЗРЕШЕННОГО ИСПОЛЬЗОВАНИЯ		ПРЕДЕЛЬНЫЕ РАЗМЕРЫ ЗЕМЕЛЬНЫХ УЧАСТКОВ И ПРЕДЕЛЬНЫЕ ПАРАМЕТРЫ РАЗРЕШЕННОГО СТРОИТЕЛЬСТВА, РЕКОНСТРУКЦИИ ОБЪЕКТОВ КАПИТАЛЬНОГО СТРОИТЕЛЬСТВА
ЗЕМЕЛЬНЫХ УЧАСТКОВ	ОБЪЕКТОВ КАПИТАЛЬНОГО СТРОИТЕЛЬСТВА	
1	2	3
-----	В отношении земельных участков с видами разрешенного использования, разрешенными к установлению в территориальной зоне перспективной общественно-деловой застройки (ОД-4), допустимо размещать: - приобъектные склады, хозяйственные здания и сооружения.	Минимальный отступ от границы земельного участка, смежной с территорией улично-дорожной сети населенного пункта (улицы, проезды), в целях определения места допустимого размещения объекта - 5 м. Минимальные отступы от границ земельного участка в целях определения места допустимого размещения объекта – 3 м



## 9.1. Производственная зона (П-1)

### 9.1.1. ОСНОВНЫЕ ВИДЫ РАЗРЕШЕННОГО ИСПОЛЬЗОВАНИЯ

#### Производственная зона (П-1)

ВИДЫ РАЗРЕШЕННОГО ИСПОЛЬЗОВАНИЯ		ПРЕДЕЛЬНЫЕ РАЗМЕРЫ ЗЕМЕЛЬНЫХ УЧАСТКОВ И ПРЕДЕЛЬНЫЕ ПАРАМЕТРЫ РАЗРЕШЕННОГО СТРОИТЕЛЬСТВА, РЕКОНСТРУКЦИИ ОБЪЕКТОВ КАПИТАЛЬНОГО СТРОИТЕЛЬСТВА
ЗЕМЕЛЬНЫХ УЧАСТКОВ	ОБЪЕКТОВ КАПИТАЛЬНОГО СТРОИТЕЛЬСТВА	
1	2	3
Общественное управление	-размещение зданий, предназначенных для размещения органов и организаций общественного управления.	Минимальный отступ от границы земельного участка, смежной с территорией улично-дорожной сети населенного пункта (улицы, проезды), в целях определения места допустимого размещения объекта - 5 м. Минимальные отступы от границ земельного участка в целях определения места допустимого размещения объекта – 6 м.
Коммунальное обслуживание	- здания и сооружения в целях обеспечения физических и юридических лиц коммунальными услугами, - здания и сооружения, обеспечивающие поставку воды, тепла, электричества, газа, отвод канализационных стоков, очистку и уборку объектов недвижимости (котельных, водозаборов, очистных сооружений, насосных станций, водопроводов, линий электропередач, трансформаторных подстанций, газопроводов, линий связи, телефонных станций, канализаций, а также здания, предназначенные для приема физических и юридических лиц в связи с предоставлением им коммунальных услуг	Минимальный отступ от границы земельного участка, смежной с территорией улично-дорожной сети населенного пункта (улицы, проезды), в целях определения места допустимого размещения объекта - 5 м. Минимальные отступы от границ земельного участка в целях определения места допустимого размещения объекта – 6 м.
Магазины	- объекты капитального строительства, предназначенные для продажи товаров, торговая площадь которых составляет до 5000 кв. м.	Минимальный отступ от границы земельного участка, смежной с территорией улично-дорожной сети населенного пункта (улицы, проезды), в целях определения места допустимого размещения объекта - 5 м. Минимальные отступы от границ земельного участка в целях определения места допустимого размещения объекта – 3 м.
Пищевая промышленность	- объекты пищевой промышленности, по переработке сельскохозяйственной продукции способом, приводящим к их переработке в иную продукцию (консервирование, копчение, хлебопечение), в том числе для производства напитков, алкогольных напитков и табачных изделий.	Минимальный отступ от границы земельного участка, смежной с территорией улично-дорожной сети населенного пункта (улицы, проезды), в целях определения места допустимого размещения объекта - 5 м. Минимальные отступы от границ земельного участка в целях определения места допустимого размещения объекта – 3 м.
Строительная промышленность	- объекты капитального строительства, предназначенных для производства: строительных материалов (кирпичей, пиломатериалов, цемента, крепежных материалов), бытового и строительного газового и сантехнического оборудования, лифтов и подъемников, столярной продукции, сборных домов или их частей и тому подобной продукции.	Минимальный отступ от границы земельного участка, смежной с территорией улично-дорожной сети населенного пункта (улицы, проезды), в целях определения места допустимого размещения объекта - 5 м. Минимальные отступы от границ земельного участка в целях определения места допустимого размещения объекта – 3 м.
Склады	- сооружения, имеющие назначение по временному хранению, распределению и перевалке грузов, не являющиеся частями производственных комплексов, на которых был создан груз: -промышленные базы, -склады, -газовые хранилища и обслуживающие их газоконденсатные станции,	Минимальный отступ от границы земельного участка, смежной с территорией улично-дорожной сети населенного пункта (улицы, проезды), в целях определения места допустимого размещения объекта - 5 м. Минимальные отступы от границ земельного участка в целях определения места допустимого размещения объекта – 3 м.

	-элеваторы и продовольственные склады, за исключением железнодорожных перевалочных складов.	
Скотоводство	- объекты капитального строительства для осуществления хозяйственной деятельности, в том числе на сельскохозяйственных угодьях, связанной с разведением сельскохозяйственных животных (крупного рогатого скота, овец, коз, лошадей, верблюдов, оленей); - объекты капитального строительства для производства кормов; - здания, сооружения, используемые для содержания и разведения сельскохозяйственных животных.	Минимальный отступ от границы земельного участка, смежной с территорией улично-дорожной сети населенного пункта (улицы, проезды), в целях определения места допустимого размещения объекта - 5 м. Минимальные отступы от границ земельного участка в целях определения места допустимого размещения объекта – 3 м.
Хранение и переработка сельскохозяйственной продукции	- здания, сооружения, используемые для производства, хранения, первичной и глубокой переработки сельскохозяйственной продукции	Минимальный отступ от границы земельного участка, смежной с территорией улично-дорожной сети населенного пункта (улицы, проезды), в целях определения места допустимого размещения объекта - 5 м. Минимальные отступы от границ земельного участка в целях определения места допустимого размещения объекта – 3 м.
Деловое управление	- объекты капитального строительства с целью: размещения объектов управленческой деятельности, не связанной с государственным или муниципальным управлением и оказанием услуг, а также с целью обеспечения совершения сделок, не требующих передачи товара в момент их совершения между организациями, в том числе биржевая деятельность (за исключением банковской и страховой деятельности)	Минимальный отступ от границы земельного участка, смежной с территорией улично-дорожной сети населенного пункта (улицы, проезды), в целях определения места допустимого размещения объекта - 5 м. Минимальные отступы от границ земельного участка в целях определения места допустимого размещения объекта – 3 м

**9.1.2 УСЛОВНО-РАЗРЕШЕННЫЕ ВИДЫ ИСПОЛЬЗОВАНИЯ:** не установлены

**9.1.3 ВСПОМОГАТЕЛЬНЫЕ ВИДЫ РАЗРЕШЕННОГО ИСПОЛЬЗОВАНИЯ:** не установлены

### 10.1. Коммунально-складская зона IV- V класса опасности (П-2)

**10.1.1.ОСНОВНЫЕ ВИДЫ РАЗРЕШЕННОГО ИСПОЛЬЗОВАНИЯ:** не установлены

**10.1.2 УСЛОВНО-РАЗРЕШЕННЫЕ ВИДЫ ИСПОЛЬЗОВАНИЯ:** не установлены

**10.1.3 ВСПОМОГАТЕЛЬНЫЕ ВИДЫ РАЗРЕШЕННОГО ИСПОЛЬЗОВАНИЯ:** не установлены

### 11.1. Зона скверов, бульваров (Р-1)

#### 11.1.1.ОСНОВНЫЕ ВИДЫ РАЗРЕШЕННОГО ИСПОЛЬЗОВАНИЯ

#### Зона скверов, бульваров (Р-1)

ВИДЫ РАЗРЕШЕННОГО ИСПОЛЬЗОВАНИЯ		ПРЕДЕЛЬНЫЕ РАЗМЕРЫ ЗЕМЕЛЬНЫХ УЧАСТКОВ И ПРЕДЕЛЬНЫЕ ПАРАМЕТРЫ РАЗРЕШЕННОГО СТРОИТЕЛЬСТВА, РЕКОНСТРУКЦИИ ОБЪЕКТОВ КАПИТАЛЬНОГО СТРОИТЕЛЬСТВА
ЗЕМЕЛЬНЫХ УЧАСТКОВ	ОБЪЕКТОВ КАПИТАЛЬНОГО СТРОИТЕЛЬСТВА	
1	2	3
Отдых (рекреация)	- обустройство мест для занятия спортом, физической культурой, пешими или верховыми прогулками, отдыха и туризма, наблюдения за природой, пикников, охоты, рыбалки и иной деятельности; - создание и уход за парками, садами и скверами, прудами, озерами, водохранилищами, пляжами, береговыми полосами водных объектов общего пользования, а также обустройство мест отдыха в них.	Минимальные размеры земельного участка для парков планировочных районов – 10 га. Минимальные размеры земельного участка для садов жилых районов – 3 га. Минимальные размеры земельного участка для скверов – 0,5 га (при условии реконструкции - не менее 0,1 га). Минимальный отступ от границы земельного участка, смежной с территорией улично-дорожной сети населенного пункта (улицы, проезды), в целях определения места допустимого размещения объекта - 5 м.

		Минимальные отступы от границ земельного участка в целях определения места допустимого размещения объекта – 3 м Максимальный процент застройки объектами капитального строительства – 10%.
Благоустройство территории	- общественные туалеты	Минимальный отступ от границы земельного участка, смежной с территорией улично-дорожной сети населенного пункта (улицы, проезды), в целях определения места допустимого размещения объекта - 5 м. Минимальные отступы от границ земельного участка в целях определения места допустимого размещения объекта – 3 м
Коммунальное обслуживание	- здания и сооружения в целях обеспечения физических и юридических лиц коммунальными услугами, - здания и сооружения, обеспечивающие поставку воды, тепла, электричества, газа, отвод канализационных стоков, очистку и уборку объектов недвижимости (котельных, водозаборов, очистных сооружений, насосных станций, водопроводов, линий электропередач, трансформаторных подстанций, газопроводов, линий связи, телефонных станций, канализаций, а также здания, предназначенные для приема физических и юридических лиц в связи с предоставлением им коммунальных услуг	Минимальный отступ от границы земельного участка, смежной с территорией улично-дорожной сети населенного пункта (улицы, проезды), в целях определения места допустимого размещения объекта - 5 м. Минимальные отступы от границ земельного участка в целях определения места допустимого размещения объекта – 3 м.
Земельные участки (территории) общего пользования	- объекты улично-дорожной сети: автомобильные дороги, пешеходные тротуары в границах населенных пунктов, пешеходные переходы, бульвары, площади, проезды, велодорожки и объекты велотранспортной и инженерной инфраструктуры; - размещение придорожных стоянок (парковок) транспортных средств в границах улиц и дорог.	-----
Резервные леса	-----	-----

**11.1.2 УСЛОВНО-РАЗРЕШЕННЫЕ ВИДЫ ИСПОЛЬЗОВАНИЯ:** не установлены

**11.1.3 ВСПОМОГАТЕЛЬНЫЕ ВИДЫ РАЗРЕШЕННОГО ИСПОЛЬЗОВАНИЯ:** не установлены

### 12.1. Зона ритуального назначения (СНЗ-1)

**12.1.1.ОСНОВНЫЕ ВИДЫ РАЗРЕШЕННОГО ИСПОЛЬЗОВАНИЯ:** не установлены

**12.1.2 УСЛОВНО-РАЗРЕШЕННЫЕ ВИДЫ ИСПОЛЬЗОВАНИЯ:** не установлены

**12.1.3 ВСПОМОГАТЕЛЬНЫЕ ВИДЫ РАЗРЕШЕННОГО ИСПОЛЬЗОВАНИЯ:** не установлены

### 13.1. Зона сельскохозяйственного использования (СХЗ-1)

#### 13.1.1.ОСНОВНЫЕ ВИДЫ РАЗРЕШЕННОГО ИСПОЛЬЗОВАНИЯ

#### Зона сельскохозяйственного использования (СХЗ-1)

ВИДЫ РАЗРЕШЕННОГО ИСПОЛЬЗОВАНИЯ		ПРЕДЕЛЬНЫЕ РАЗМЕРЫ ЗЕМЕЛЬНЫХ УЧАСТКОВ И ПРЕДЕЛЬНЫЕ ПАРАМЕТРЫ РАЗРЕШЕННОГО СТРОИТЕЛЬСТВА, РЕКОНСТРУКЦИИ ОБЪЕКТОВ КАПИТАЛЬНОГО СТРОИТЕЛЬСТВА
ЗЕМЕЛЬНЫХ УЧАСТКОВ	ОБЪЕКТОВ КАПИТАЛЬНОГО СТРОИТЕЛЬСТВА	
1	2	3
Растениеводство	-----	-----
Животноводство	- здания, сооружения, используемые для содержания и разведения сельскохозяйственных животных, производства, хранения и первичной	Минимальный отступ от границы земельного участка, смежной с территорией улично-дорожной сети населенного пункта (улицы, проезды), в целях определения

	переработки сельскохозяйственной продукции.	места допустимого размещения объекта - 5 м. Минимальные отступы от границ земельного участка в целях определения места допустимого размещения объекта – 6 м.
Овощеводство	- теплицы. - иные объекты капитального строительства, необходимые для осуществления хозяйственной деятельности на сельскохозяйственных угодьях, связанной с производством картофеля, листовых, плодовых, луковичных и бахчевых сельскохозяйственных культур.	Минимальный отступ от границы земельного участка, смежной с территорией улично-дорожной сети населенного пункта (улицы, проезды), в целях определения места допустимого размещения объекта - 5 м. Минимальные отступы от границ земельного участка в целях определения места допустимого размещения объекта – 6 м.
Скотоводство	- объектов капитального строительства для осуществления хозяйственной деятельности, в том числе на сельскохозяйственных угодьях, связанной с разведением сельскохозяйственных животных (крупного рогатого скота, овец, коз, лошадей, верблюдов, оленей); - объекты капитального строительства для производства кормов; - здания, сооружения, используемые для содержания и разведения сельскохозяйственных животных.	Минимальный отступ от границы земельного участка, смежной с территорией улично-дорожной сети населенного пункта (улицы, проезды), в целях определения места допустимого размещения объекта - 5 м. Минимальные отступы от границ земельного участка в целях определения места допустимого размещения объекта – 6 м.
Звероводство	- здания, сооружения, используемые для содержания и разведения животных, производства, хранения и первичной переработки продукции.	Минимальный отступ от границы земельного участка, смежной с территорией улично-дорожной сети населенного пункта (улицы, проезды), в целях определения места допустимого размещения объекта - 5 м. Минимальные отступы от границ земельного участка в целях определения места допустимого размещения объекта – 6 м.
Птицеводство	- здания, сооружения, используемые для содержания и разведения животных, производства, хранения и первичной переработки продукции птицеводства.	Минимальный отступ от границы земельного участка, смежной с территорией улично-дорожной сети населенного пункта (улицы, проезды), в целях определения места допустимого размещения объекта - 5 м. Минимальные отступы от границ земельного участка в целях определения места допустимого размещения объекта – 6 м.
Свиноводство	- здания, сооружения, используемые для содержания и разведения животных, производства, хранения и первичной переработки продукции;	Минимальный отступ от границы земельного участка, смежной с территорией улично-дорожной сети населенного пункта (улицы, проезды), в целях определения места допустимого размещения объекта - 5 м. Минимальные отступы от границ земельного участка в целях определения места допустимого размещения объекта – 6 м.
Пчеловодство	-----	-----
Научное обеспечение сельского хозяйства	- объекты капитального строительства для осуществление научной и селекционной работы	Минимальный отступ от границы земельного участка, смежной с территорией улично-дорожной сети населенного пункта (улицы, проезды), в целях определения места допустимого размещения объекта - 5 м. Минимальные отступы от границ земельного участка в целях определения места допустимого размещения объекта – 6 м.
Коммунальное обслуживание	- здания и сооружения в целях обеспечения физических и юридических лиц коммунальными услугами, - здания и сооружения, обеспечивающие поставку воды, тепла, электричества, газа, отвод канализационных стоков, очистку и уборку объектов недвижимости (котельных, водозаборов, очистных сооружений, насосных станций, водопроводов, линий электропередач, трансформаторных подстанций, газопроводов, линий связи, телефонных станций, канализаций, а также здания, предназначенные для приема физических и юридических лиц в связи с предоставлением им коммунальных услуг	Минимальный отступ от границы земельного участка, смежной с территорией улично-дорожной сети населенного пункта (улицы, проезды), в целях определения места допустимого размещения объекта - 5 м. Минимальные отступы от границ земельного участка в целях определения места допустимого размещения объекта – 6 м.
Хранение и переработка сельскохозяйственн	- объекты капитального строительства, используемые для производства, хранения, первичной и глубокой переработки сельскохозяйственной продукции	Минимальный отступ от границы земельного участка, смежной с территорией улично-дорожной сети населенного пункта (улицы, проезды), в целях определения места допустимого размещения объекта - 5 м.

ой продукции		Минимальные отступы от границ земельного участка в целях определения места допустимого размещения объекта – 6 м.
Питомники	- сооружения, необходимые для выращивания и реализации подраста деревьев и кустарников, используемых в сельском хозяйстве, а также иных сельскохозяйственных культур для получения рассады и семян	Минимальный отступ от границы земельного участка, смежной с территорией улично-дорожной сети населенного пункта (улицы, проезды), в целях определения места допустимого размещения объекта - 5 м. Минимальные отступы от границ земельного участка в целях определения места допустимого размещения объекта – 6 м.
Обеспечение сельскохозяйственного производства	- машинно-транспортные и ремонтные станций, ангары и гаражи для сельскохозяйственной техники, амбары, водонапорные башни, трансформаторные станций и иное техническое оборудование, используемое для ведения сельского хозяйства	Минимальный отступ от границы земельного участка, смежной с территорией улично-дорожной сети населенного пункта (улицы, проезды), в целях определения места допустимого размещения объекта - 5 м. Минимальные отступы от границ земельного участка в целях определения места допустимого размещения объекта – 6 м.
Склады	- сооружения, имеющие назначение по временному хранению, распределению и перевалке грузов, не являющиеся частями производственных комплексов, на которых был создан груз: -промышленные базы, -склады, -газовые хранилища и обслуживающие их газоконденсатные станции, -элеваторы и продовольственные склады, за исключением железнодорожных перевалочных складов.	Минимальный отступ от границы земельного участка, смежной с территорией улично-дорожной сети населенного пункта (улицы, проезды), в целях определения места допустимого размещения объекта - 5 м. Минимальные отступы от границ земельного участка в целях определения места допустимого размещения объекта – 6 м.
Резервные леса	-----	-----

**13.1.2 УСЛОВНО-РАЗРЕШЕННЫЕ ВИДЫ ИСПОЛЬЗОВАНИЯ:** не установлены

**13.1.3 ВСПОМОГАТЕЛЬНЫЕ ВИДЫ РАЗРЕШЕННОГО ИСПОЛЬЗОВАНИЯ:** не установлены

#### 14. 1. Перспективная зона сельскохозяйственного использования (СХЗ-2)

**14.1.1.ОСНОВНЫЕ ВИДЫ РАЗРЕШЕННОГО ИСПОЛЬЗОВАНИЯ:** не установлены

**14.1.2 УСЛОВНО-РАЗРЕШЕННЫЕ ВИДЫ ИСПОЛЬЗОВАНИЯ:** не установлены

**14.1.3 ВСПОМОГАТЕЛЬНЫЕ ВИДЫ РАЗРЕШЕННОГО ИСПОЛЬЗОВАНИЯ:** не установлены

#### 15.1. Зона инженерной инфраструктуры (ИЗ-1)

<b>15.1.1.ОСНОВНЫЕ ВИДЫ РАЗРЕШЕННОГО ИСПОЛЬЗОВАНИЯ</b>		
<b>Зона инженерной и транспортной инфраструктур (ИТ)</b>		
ВИДЫ РАЗРЕШЕННОГО ИСПОЛЬЗОВАНИЯ		ПРЕДЕЛЬНЫЕ РАЗМЕРЫ ЗЕМЕЛЬНЫХ УЧАСТКОВ И ПРЕДЕЛЬНЫЕ ПАРАМЕТРЫ РАЗРЕШЕННОГО СТРОИТЕЛЬСТВА, РЕКОНСТРУКЦИИ ОБЪЕКТОВ КАПИТАЛЬНОГО СТРОИТЕЛЬСТВА
ЗЕМЕЛЬНЫХ УЧАСТКОВ	ОБЪЕКТОВ КАПИТАЛЬНОГО СТРОИТЕЛЬСТВА	
1	2	3
Коммунальное обслуживание	- здания и сооружения в целях обеспечения физических и юридических лиц коммунальными услугами, - здания и сооружения, обеспечивающие поставку воды, тепла, электричества, газа, отвод канализационных стоков, очистку и уборку объектов недвижимости (котельных, водозаборов, очистных сооружений, насосных станций, водопроводов, линий электропередач, трансформаторных подстанций, газопроводов, линий связи, телефонных	Минимальный отступ от границы земельного участка, смежной с территорией улично-дорожной сети населенного пункта (улицы, проезды), в целях определения места допустимого размещения объекта - 5 м. Минимальные отступы от границ земельного участка в целях определения места допустимого размещения объекта – 3 м

	станций, канализаций, а также здания, предназначенные для приема физических и юридических лиц в связи с предоставлением им коммунальных услуг	
Энергетика	- объекты гидроэнергетики, тепловые станции и другие электростанций; - размещение обслуживающих и вспомогательных для электростанций сооружений (золоотвалов, гидротехнических сооружений); - объекты электросетевого хозяйства.	Минимальный отступ от границы земельного участка, смежной с территорией улично-дорожной сети населенного пункта (улицы, проезды), в целях определения места допустимого размещения объекта - 5 м. Минимальные отступы от границ земельного участка в целях определения места допустимого размещения объекта – 3 м.

**15.1.2 УСЛОВНО-РАЗРЕШЕННЫЕ ВИДЫ ИСПОЛЬЗОВАНИЯ:** не установлены

**15.1.3 ВСПОМОГАТЕЛЬНЫЕ ВИДЫ РАЗРЕШЕННОГО ИСПОЛЬЗОВАНИЯ:** не установлены

### **16.1 Общие требования в части видов разрешенного использования земельных участков и объектов капитального строительства для градостроительных регламентов всех территориальных зон**

1. Статьей 24 настоящих Правил установлены виды разрешенного использования земельных участков и объектов капитального строительства применительно к земельным участкам и объектам капитального строительства, расположенным в границах населенных пунктов: с. Покровка, с. Никоновка, д. Малахово, д. Классино, д. Алексеевка Покровского сельского поселения Омского муниципального района Омской области.
2. Содержание видов разрешенного использования, установленных градостроительным регламентом территориальных зон, допускает без отдельного указания в градостроительном регламенте размещение и эксплуатацию линейного объекта (кроме железных дорог общего пользования и автомобильных дорог общего пользования федерального и регионального значения), размещение защитных сооружений (насаждений), объектов мелиорации, антенно-мачтовых сооружений, информационных и геодезических знаков, объектов благоустройства, если федеральным законом не установлено иное.
3. Суммарная общая площадь территории, занимаемая объектами вспомогательных видов разрешенного использования, расположенных на территории одного земельного участка, не должна превышать 25% общей площади территории соответствующего земельного участка.
4. Для всех видов разрешенного использования земельных участков и объектов капитального строительства территориальных зон, установленных Правилами, ограничения использования земельных участков и объектов капитального строительства, устанавливаются в соответствии с законодательством Российской Федерации, Омской области, нормативно правовыми актами Омского муниципального района Омской области, Покровского сельского поселения.
5. Расчетные показатели минимально допустимого уровня обеспеченности территории объектами коммунальной, транспортной, социальной инфраструктур и расчетные показатели максимально допустимого уровня территориальной доступности указанных объектов для населения в случае, если в границах территориальной зоны, применительно к которой устанавливается градостроительный регламент, предусматривается осуществление деятельности по комплексному и устойчивому развитию территории, определяются в соответствии с законодательством Российской Федерации, Омской области, нормативно правовыми актами Омского муниципального района Омской области, Покровского сельского поселения.»