

УТВЕРЖДЕНА \_\_\_\_\_

\_\_\_\_\_

\_\_\_\_\_

\_\_\_\_\_

от \_\_\_\_\_ № \_\_\_\_\_

### СХЕМА

расположения земельного участка или земельных участков на  
кадастровом плане территории

Условный номер земельного участка - ЗУ1		
Площадь земельного участка 732 м <sup>2</sup>		
Местоположение: 644547, Омская область, Омский р-н, Набережный п, Тополиная ул		
Обозначение характерных точек границ	Координаты, м	
	X	Y
1	2	3
н1	447931.80	2188446.79
н2	447922.89	2188486.01
н3	447905.70	2188482.30
н4	447912.34	2188444.24
н1	447931.80	2188446.79
Система координат: МСК-55		
Квартал: 55:20:020802		



Масштаб 1:500

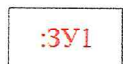
Условные обозначения:



Характерная точка границы, сведения о которой позволяют однозначно определить ее положение на местности




Границы земельных участков, установленные (уточненные) при проведении кадастровых работ, отражающиеся в масштабе



Надписи вновь образованного земельного участка



Объект капитального строительства




Надписи кадастрового номера земельного участка




Граница охранной зоны



Граница территориальной зоны



Граница кадастрового квартала



Обозначение кадастрового квартала