

Утверждена

(наименование документа об утверждении, включая наименования органов государственной власти или

органов местного самоуправления, принявших решение об утверждении схемы или

подписавших соглашение о перераспределении земельных участков)

от _____ № _____

Схема расположения земельного участка или земельных участков на кадастровом плане территории

Обозначение характерных точек границ	Координаты, м	
	X	Y
1	2	3
н1	497 892,51	2 147 427,05
н2	497 891,08	2 147 463,11
н3	497 857,84	2 147 461,98
н4	497 859,55	2 147 425,65
н1	497 892,51	2 147 427,05




Условный номер земельного участка: ЗУ1.

Местоположение: Установлено в 86 м на юго-восток относительно ориентира, ориентир земельный участок, расположенный по адресу: Омская область, Омский район, село Красная Горка, ул. 70 лет Октября, №14



Масштаб 1:1 000

Условные обозначения:

- 
 н6 - Образующая точка, сведения о которой позволяют однозначно определить ее местоположение
- 
 - Вновь образованная часть границы, сведения о которой достаточны для определения ее местоположения
- 
 - Обозначение образуемого земельного участка