

УТВЕРЖДЕНА \_\_\_\_\_

\_\_\_\_\_

\_\_\_\_\_

\_\_\_\_\_

от \_\_\_\_\_ № \_\_\_\_\_

### СХЕМА

расположения земельного участка или земельных участков на  
кадастровом плане территории

Условный номер земельного участка - ЗУ1		
Площадь земельного участка 687 м <sup>2</sup>		
Местоположение: 644548, Омская область, Омский р-н, Красная Горка с, Пожарная ул		
Обозначение характерных точек границ	Координаты, м	
	X	Y
1	2	3
1	499283.59	2147756.52
н1	499288.94	2147759.37
н2	499289.23	2147785.56
н3	499291.46	2147805.95
2	499265.31	2147792.10
1	499283.59	2147756.52
Система координат: 55-МСК		
Квартал: 55:20:040201		



Масштаб 1:800

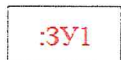
Условные обозначения:



Характерная точка границы, сведения о которой позволяют однозначно определить ее положение на местности



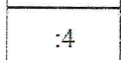
Границы земельных участков, установленные (уточненные) при проведении кадастровых работ, отражающиеся в масштабе



Надписи вновь образованного земельного участка



Объект капитального строительства



Надписи кадастрового номера земельного участка



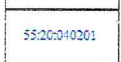
Граница охранной зоны



Граница территориальной зоны



Граница кадастрового квартала



Обозначение кадастрового квартала