

## ИЗВЕЩЕНИЕ

о возможности предоставления в аренду земельного участка, образуемого из земель, государственная собственность на которые не разграничена, расположенного в границах Новоомского сельского поселения Омского муниципального района Омской области

Администрация Омского муниципального района Омской области, руководствуясь пп. 15 п. 2 ст. 39.6, ст. 39.18 Земельного кодекса Российской Федерации, информирует о возможности предоставления в аренду земельного участка, образуемого из земель, государственная собственность на которые не разграничена, с условным номером 55:20:140101:ЗУ2, площадью 1000 кв.м., местоположение которого: Омская область, Омский район, п. Новоомский, ул. Хуторская, из земель населенных пунктов для индивидуального жилищного строительства (далее – земельный участок).

Граждане, заинтересованные в предоставлении земельного участка для индивидуального жилищного строительства, вправе подать заявление о намерении участвовать в аукционе на право заключения договора аренды земельного участка (далее – заявление) в течение тридцати дней со дня опубликования настоящего извещения. Заявление в произвольной письменной форме подается: посредством эл.почты по адресу: oms@mr.omskportal.ru, почтовой связи, либо лично, по адресу: 644009, г. Омск, ул. Лермонтова, 171А, кабинет 305, режим работы:

понедельник - четверг с 8:30 до 17:45;  
пятница с 8:30 до 16:30;  
перерыв на обед с 13:00 до 14:00;  
кроме праздничных и выходных дней.

В заявлении указываются характеристики земельного участка в соответствии с настоящим извещением и цель использования земельного участка.

Контактный номер телефона: 39-16-78.

Дата окончания приема заявлений – 27 июня 2017 года.

Ознакомиться со схемой расположения земельного участка или земельных участков на кадастровом плане территории, в соответствии с которой предстоит образовать земельный участок, возможно по адресу: 644009, г. Омск, ул. Лермонтова, 171А, кабинет 211, режим работы:

понедельник - четверг с 8:30 до 17:45;  
пятница с 8:30 до 16:30;  
перерыв на обед с 13:00 до 14:00;  
кроме праздничных и выходных дней.

УТВЕРЖДЕНА \_\_\_\_\_

от \_\_\_\_\_ № \_\_\_\_\_

### СХЕМА



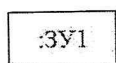





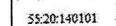
расположения земельного участка или земельных участков на  
кадастровом плане территории

Условный номер земельного участка :ЗУ1		
Площадь земельного участка 1000 м <sup>2</sup>		
Местоположение: 644501, Омская область, Омский р-н, Новоомский п., Хуторская ул		
Обозначение характерных точек границ	Координаты, м	
	X	Y
1	2	3
н1	465926.28	2158418.38
1	465933.07	2158438.00
2	465885.18	2158452.44
н2	465879.06	2158434.11
н1	465926.28	2158418.38
Условный номер земельного участка :ЗУ2		
Площадь земельного участка 1000 м <sup>2</sup>		
Местоположение: 644501, Омская область, Омский р-н, Новоомский п., Хуторская ул		
Обозначение характерных точек границ	Координаты, м	
	X	Y
1	2	3
н3	465919.73	2158399.16
н1	465926.28	2158418.38
н2	465879.06	2158434.11
н4	465873.02	2158414.97
н3	465919.73	2158399.16
Система координат: 55-МСК		
Квартал: 55:20:140101		



Масштаб 1:800

Условные обозначения:

	Характерная точка границы, сведения о которой позволяют однозначно определить ее положение на местности
	Границы земельных участков, установленные (уточненные) при проведении кадастровых работ, отражающиеся в масштабе
	Надписи вновь образованного земельного участка
	Объект капитального строительства
	Надписи кадастрового номера земельного участка
	Граница охранной зоны
	Граница территориальной зоны
	Граница кадастрового квартала
	Обозначение кадастрового квартала