

ИЗВЕЩЕНИЕ

о возможности предоставления в собственность земельного участка, образуемого из земель, государственная собственность на которые не разграничена, расположенного в границах Новотроицкого сельского поселения Омского муниципального района Омской области

Администрация Омского муниципального района Омской области, руководствуясь пп. 10 п. 2 ст. 39.3, ст. 39.18 Земельного кодекса Российской Федерации, информирует о возможности предоставления в собственность земельного участка, образуемого из земель, государственная собственность на которые не разграничена, с условным номером 55:20:150201:3У1, площадью 1100 кв.м., местоположение которого: Омская область, Омский район, д. Малокулачье, ул. Береговая, из земель населенных пунктов для индивидуального жилищного строительства (далее – земельный участок).

Граждане, заинтересованные в предоставлении земельного участка для индивидуального жилищного строительства, вправе подать заявление о намерении участвовать в аукционе по продаже земельного участка (далее – заявление) в течение тридцати дней со дня опубликования настоящего извещения. Заявление в произвольной письменной форме подается: посредством эл.почты по адресу: oms@mr.omskportal.ru, почтовой связи, либо лично, по адресу: 644009, г. Омск, ул. Лермонтова, 171А, кабинет 305, режим работы:

понедельник - четверг с 8:30 до 17:45;

пятница с 8:30 до 16:30;

перерыв на обед с 13:00 до 14:00;

кроме праздничных и выходных дней.

В заявлении указываются характеристики земельного участка в соответствии с настоящим извещением и цель использования земельного участка.

Контактный номер телефона: 39-16-90.

Дата окончания приема заявлений – 15 июля 2017 года.

Ознакомиться со схемой расположения земельного участка или земельных участков на кадастровом плане территории, в соответствии с которой предстоит образовать земельный участок, возможно по адресу: 644009, г. Омск, ул. Лермонтова, 171А, кабинет 209, режим работы:

понедельник - четверг с 8:30 до 17:45;

пятница с 8:30 до 16:30;

перерыв на обед с 13:00 до 14:00;

кроме праздничных и выходных дней.

УТВЕРЖДЕНА _____

от _____ № _____

СХЕМА










расположения земельного участка или земельных участков на
кадастровом плане территории

Условный номер земельного участка - ЗУ1		
Площадь земельного участка 1100 м ²		
Местоположение: Омская область, Омский р-н, Малокулачье д, Береговая ул		
Обозначение характерных точек границ	Координаты, м	
	X	Y
1	2	3
н1	514580.16	2151511.03
н2	514579.81	2151510.81
н3	514579.30	2151511.67
н4	514579.70	2151511.92
н5	514579.47	2151512.36
1	514564.20	2151503.70
2	514588.46	2151451.02
н6	514606.49	2151459.94
н1	514580.16	2151511.03
Система координат: 55-МСК		
Квартал: 55:20:150201		



Масштаб 1:600

Условные обозначения:

	Характерная точка границы, сведения о которой позволяют однозначно определить ее положение на местности
	Границы земельных участков, установленные (уточненные) при проведении кадастровых работ, отражающиеся в масштабе
	Надписи вновь образованного земельного участка
	Объект капитального строительства
	Надписи кадастрового номера земельного участка
	Граница охранной зоны
	Граница территориальной зоны
	Граница кадастрового квартала
	Обозначение кадастрового квартала