ГЕНЕРАЛЬНЫЙ ПЛАН КАЛИНИНСКОГО СЕЛЬСКОГО ПОСЕЛЕНИЯ ОМСКОГО МУНИЦИПАЛЬНОГО РАЙОНА ОМСКОЙ ОБЛАСТИ

Карта функциональных зон

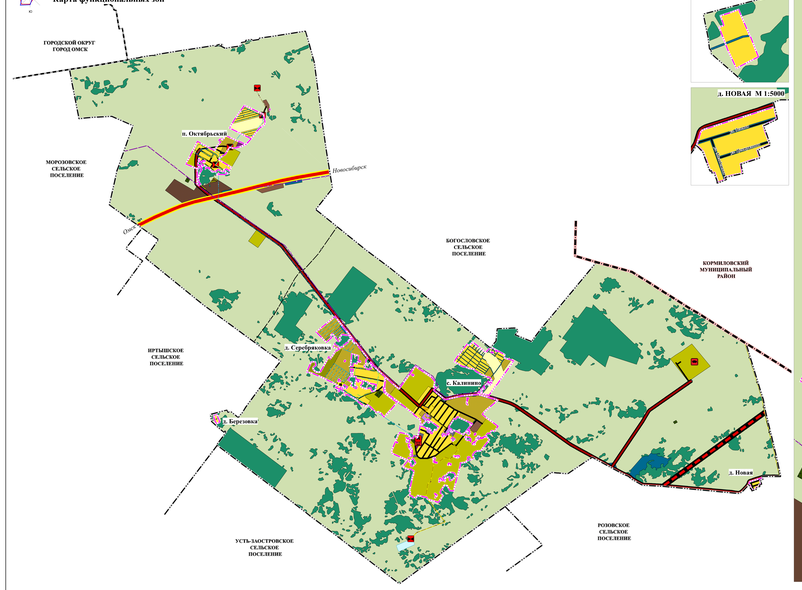

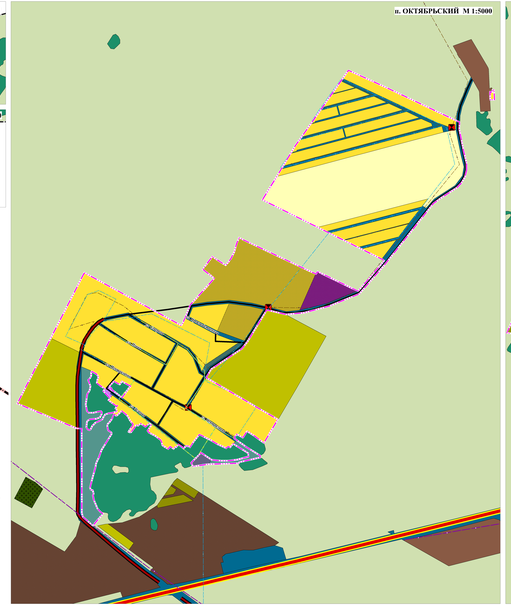

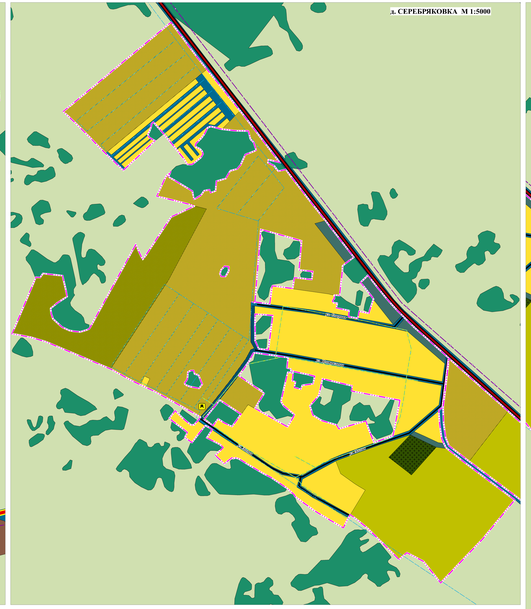

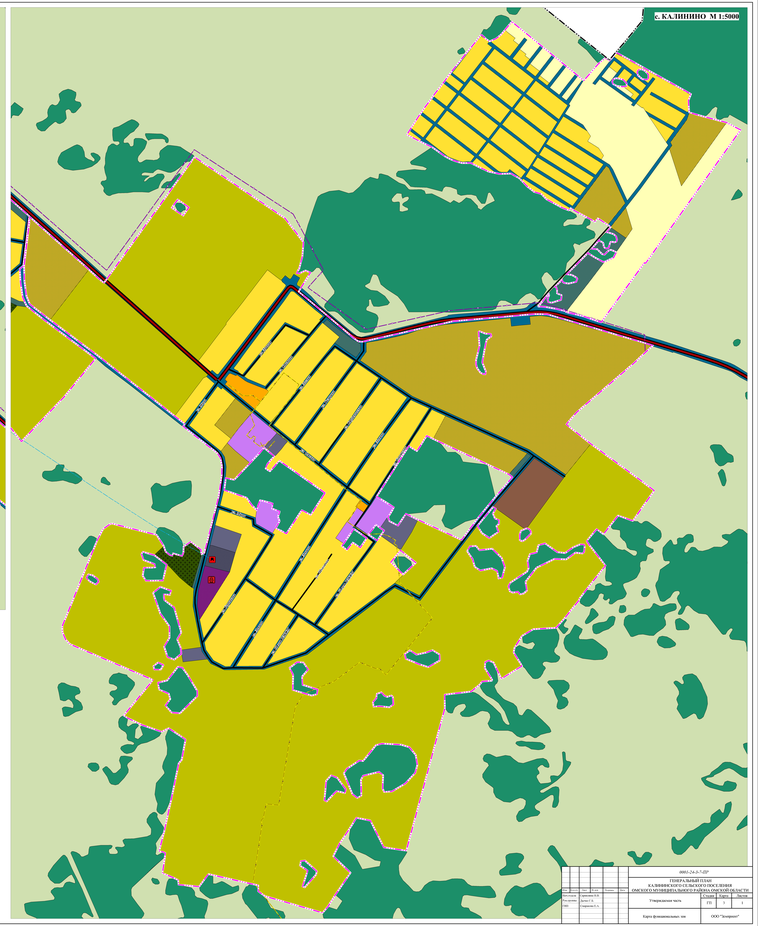

УСЛОВНЫЕ ОБОЗНАЧЕНИЯ

ГРАНИЦЫ С ДВОРНЫМ АДМИНИСТРАТИВНО-ТЕРРИТОРИАЛЬНОГО ДЕЛЕНИЯ РОССИЙСКОЙ ФЕДЕРАЦИИ

ФАКТИЧЕСКИЙ

- Граница населенного пункта

СТАВИТЕЛЬНЫЙ

- Граница муниципального района
- Граница городского округа
- Граница сельского поселения

ФУНКЦИОНАЛЬНЫЕ ЗОНЫ

СУЩЕСТВУЮЩИЙ

- Зона застройки индивидуальными жилыми домами
- Зона застройки малоэтажными жилыми домами (до 4 этажей, включая мансардный)
- Зона социально-значимой общественной застройки
- Производственная зона
- Зона инженерной инфраструктуры
- Зона транспортной инфраструктуры
- Зона сельскохозяйственного использования
- Зона сельскохозяйственных угодий
- Производственная зона сельскохозяйственных предприятий
- Зона лесов
- Зона кладбищ
- Зона акваторий

ПЛАНИРУЕМЫЙ

- Зона застройки индивидуальными жилыми домами
- Многофункциональная общественно-деловая зона
- Производственная зона
- Зона инженерной инфраструктуры
- Зона транспортной инфраструктуры
- Производственная зона сельскохозяйственных предприятий
- Зона рекреационного назначения

ПРЕДПРИЯТИЯ ПРОМЫШЛЕННОСТИ, СЕЛЬСКОГО И ЛЕСНОГО ХОЗЯЙСТВА, ОБЪЕКТЫ УТИЛИЗАЦИИ И ПЕРЕРАБОТКИ ОТХОДОВ ПРОИЗВОДСТВА И ПОТРЕБЛЕНИЯ

РЕГИОНАЛЬНОЕ ЗНАЧЕНИЕ

ПРЕДПРИЯТИЯ И ОБЪЕКТЫ СЕЛЬСКОГО И ЛЕСНОГО ХОЗЯЙСТВА, РЫБОЛОВСТВА И РЫБОВОДСТВА

СУЩЕСТВУЮЩИЙ И ПЛАНИРУЕМЫЙ

- Предприятие по переработке свинины

ОБЪЕКТЫ ФЕДЕРАЛЬНОГО ЗНАЧЕНИЯ, РЕГИОНАЛЬНОГО ЗНАЧЕНИЯ, МЕСТНОГО ЗНАЧЕНИЯ

РЕГИОНАЛЬНОЕ ЗНАЧЕНИЕ

ОБЪЕКТЫ ЕДИНОЙ ГОСУДАРСТВЕННОЙ СИСТЕМЫ ПРЕДУПРЕЖДЕНИЯ И ЛИКВИДАЦИИ ЧРЕЗВЫЧАЙНЫХ СИТУАЦИЙ

СУЩЕСТВУЮЩИЙ И ПЛАНИРУЕМЫЙ

- Объекты обеспечения пожарной безопасности, гидротехнические сооружения

ОБЪЕКТЫ ТРАНСПОРТНОЙ ИНФРАСТРУКТУРЫ

ФЕДЕРАЛЬНОЕ ЗНАЧЕНИЕ

АВТОМОБИЛЬНЫЕ ДОРОГИ

ФАКТИЧЕСКИЙ И ПЛАНИРУЕМЫЙ

- Автомобильные дороги федерального значения

СУЩЕСТВУЮЩИЙ ЭКОНОМТУТОЧНЫЙ СТОИМОСТИ

- Автомобильные дороги федерального значения

РЕГИОНАЛЬНОЕ ЗНАЧЕНИЕ

АВТОМОБИЛЬНЫЕ ДОРОГИ

СУЩЕСТВУЮЩИЙ ЭКОНОМТУТОЧНЫЙ СТОИМОСТИ

- Автомобильные дороги регионального или межмуниципального значения

МЕСТНОЕ ЗНАЧЕНИЕ ПОСЕЛЕНИЯ

УЛИЧНО-ДОРОЖНАЯ СЕТЬ СЕЛЬСКОГО НАСЕЛЕННОГО ПУНКТА

СУЩЕСТВУЮЩИЙ ЭКОНОМТУТОЧНЫЙ СТОИМОСТИ

- Улица в жилой застройке

ИНОЕ ЗНАЧЕНИЕ

УЛИЧНО-ДОРОЖНАЯ СЕТЬ СЕЛЬСКОГО НАСЕЛЕННОГО ПУНКТА

СУЩЕСТВУЮЩИЙ ЭКОНОМТУТОЧНЫЙ СТОИМОСТИ

- Улица в жилой застройке

ОБЪЕКТЫ ТРУБОПРОВОДНОГО ТРАНСПОРТА И ИНЖЕНЕРНОЙ ИНФРАСТРУКТУРЫ

ФЕДЕРАЛЬНОЕ ЗНАЧЕНИЕ

МАГИСТРАЛЬНЫЕ ТРУБОПРОВОДЫ ДЛЯ ТРАНСПОРТИРОВКИ ЖИДКИХ И ГАЗООБРАЗНЫХ УГЛЕВОДОРОДОВ

ФАКТИЧЕСКИЙ И ПОМЕЩЕНИЮ

- Магистральный газопровод

ФАКТИЧЕСКИЙ И ЭКОНОМТУТОЧНЫЙ

- Магистральный нефтепровод

РЕГИОНАЛЬНОЕ ЗНАЧЕНИЕ

РАСПРЕДЕЛИТЕЛЬНЫЕ ТРУБОПРОВОДЫ ДЛЯ ТРАНСПОРТИРОВКИ ГАЗА

ФАКТИЧЕСКИЙ И ПОМЕЩЕНИЮ

- Газопроводы распределительной высокого давления

МЕСТНОЕ ЗНАЧЕНИЕ МУНИЦИПАЛЬНОГО РАЙОНА

ОБЪЕКТЫ ВОДОПОТЕБЛЕНИЯ

ФАКТИЧЕСКИЙ И ПОМЕЩЕНИЮ

- Очистные сооружения (ВОС)
- Комплектованная насосная станция (КНС)

СЕТИ ВОДОПОТЕБЛЕНИЯ

ФАКТИЧЕСКИЙ И ЭКОНОМТУТОЧНЫЙ

- Канализационная канализация

ФАКТИЧЕСКИЙ И ПОМЕЩЕНИЮ

- Канализационная канализация

ОБЪЕКТЫ ВОДОСНАБЖЕНИЯ

ФАКТИЧЕСКИЙ И ПОМЕЩЕНИЮ

- Насосная станция

ФАКТИЧЕСКИЙ И ЭКОНОМТУТОЧНЫЙ

- Насосная станция

СЕТИ ВОДОСНАБЖЕНИЯ

ФАКТИЧЕСКИЙ И ПОМЕЩЕНИЮ

- Водопровод

ФАКТИЧЕСКИЙ И ЭКОНОМТУТОЧНЫЙ

- Водопровод

								0003-24 л-ГДР	
								ГЕНЕРАЛЬНЫЙ ПЛАН КАЛИНИНСКОГО СЕЛЬСКОГО ПОСЕЛЕНИЯ ОМСКОГО МУНИЦИПАЛЬНОГО РАЙОНА ОМСКОЙ ОБЛАСТИ	
Изм.	Кол.уч.	Лист	N док.	Подпись	Дата			Утверждаемая часть	Стадия / Лист / Листов
Разраб.			Шарапова Е.А.						ГП / 3 / 3
ГИП			Шарапова Е.А.					Карта функциональных зон	ООО "Экопроект"