ПРОЕКТ ГЕНЕРАЛЬНОГО ПЛАНА АНДРЕЕВСКОГО СЕЛЬСКОГО ПОСЕЛЕНИЯ ОМСКОГО МУНИЦИПАЛЬНОГО РАЙОНА ОМСКОЙ ОБЛАСТИ

Карта планируемого размещения объектов местного значения

С З В Ю

Андреевское сельское поселение М 1:25 000

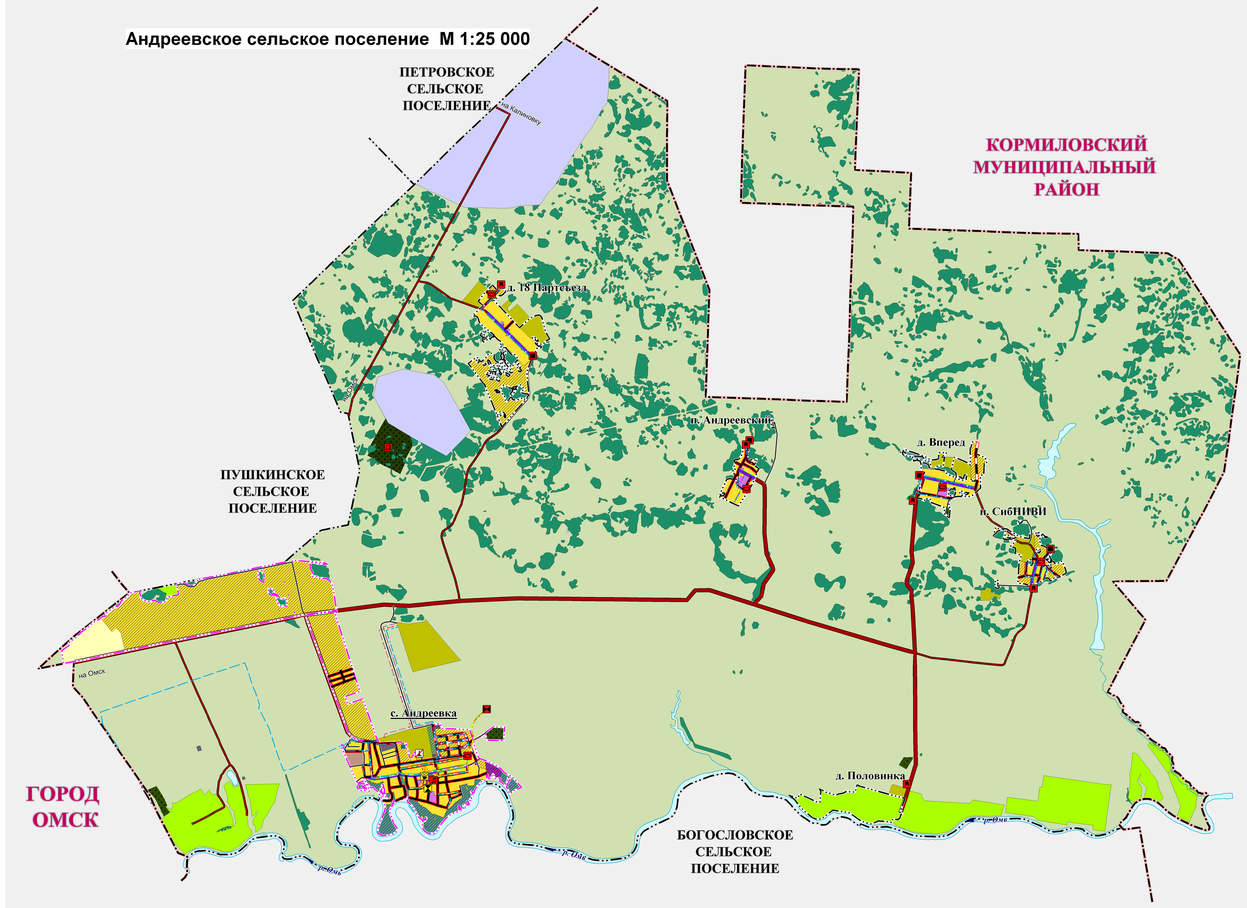

п. Андреевский М 1:5 000

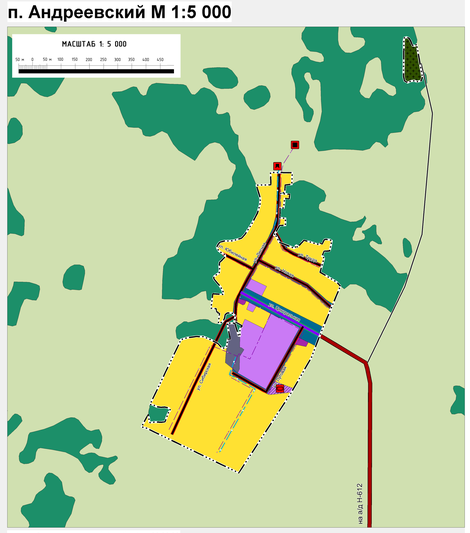

д. Вперед М 1:5 000

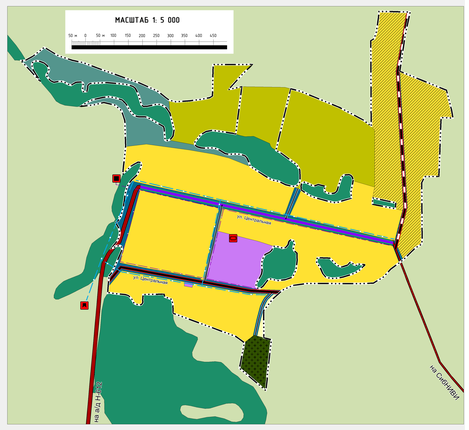

УСЛОВНЫЕ ОБОЗНАЧЕНИЯ

Ликвидация | Реконструкция | Планируемый | Существующий

Границы субъектов Российской Федерации, муниципальных образований, населенных пунктов

- Граница муниципального района
- Граница сельского поселения
- Граница населенного пункта

Объекты социальной инфраструктуры, отдыха и туризма, санаторно-курортного назначения

Объекты образования и науки

Местного значения

- Организация дополнительного образования

Объекты культуры и искусства

Местного значения

- Объект культурно-досугового (клубного) типа

Объекты физической культуры и массового спорта

Местного значения

- Спортивное сооружение

Объекты транспортной инфраструктуры

Автомобильные дороги

Регионального значения

- Автомобильные дороги регионального или межмуниципального значения

Местного значения

- Автомобильные дороги местного значения

Улично-дорожная сеть сельского населенного пункта

Местного значения

- Главная улица
- Улица в жилой застройке
- Хозяйственный проезд, скотопрогон

Объекты трубопроводного транспорта и инженерной инфраструктуры

Линии электропередачи (ЛЭП)

Местного значения

- Линии электропередачи 10 кВ

Объекты добычи и транспортировки газа

Местного значения

- Пункт редуцирования газа (ПРГ)

Распределительные трубопроводы для транспортировки газа

Местного значения

- Газопровод распределительный низкого давления

Объекты теплоснабжения

Местного значения

- Источник тепловой энергии

Объекты водоснабжения

Местного значения

- Насосная станция

Сети водоснабжения

Местного значения

- Водовод
- Водопровод

Объекты водоотведения

Местного значения

- Очистные сооружения (КОС)
- Канализационная насосная станция (КНС)

Сети водоотведения

Местного значения

- Канализация напорная

Иные объекты федерального значения, регионального значения, местного значения

Места погребения

Местного значения

- Кладбище

Изм.	Кол.уч.	Лист	N док.	Подпись	Дата	Проект генерального плана Андреевского сельского поселения Омского муниципального района Омской области	Стадия	Лист	Листов
							ГП	1	2

Функциональные зоны

- Зона застройки индивидуальными жилыми домами
- Зона застройки малоэтажными жилыми домами (до 4 этажей, включая мансардный)
- Многофункциональная общественно-деловая зона
- Зона специализированной общественной застройки
- Производственная зона
- Коммунально-складская зона
- Зона инженерной инфраструктуры
- Зона транспортной инфраструктуры
- Зоны сельскохозяйственного использования
- Зона сельскохозяйственных угодий
- Зона садоводства, огородничества
- Производственная зона сельскохозяйственных предприятий
- Зоны рекреационного назначения
- Зона лесов
- Зона кладбищ
- Зона складирования и захоронения отходов
- Зона озелененных территорий специального назначения
- Зона режимных территорий

Природные объекты

Поверхностные водные объекты

- Водоток (река, ручей, канал)
- Водоем (озеро, пруд, обводненный карьер, водохранилище)

с. Андреевка М 1:5 000

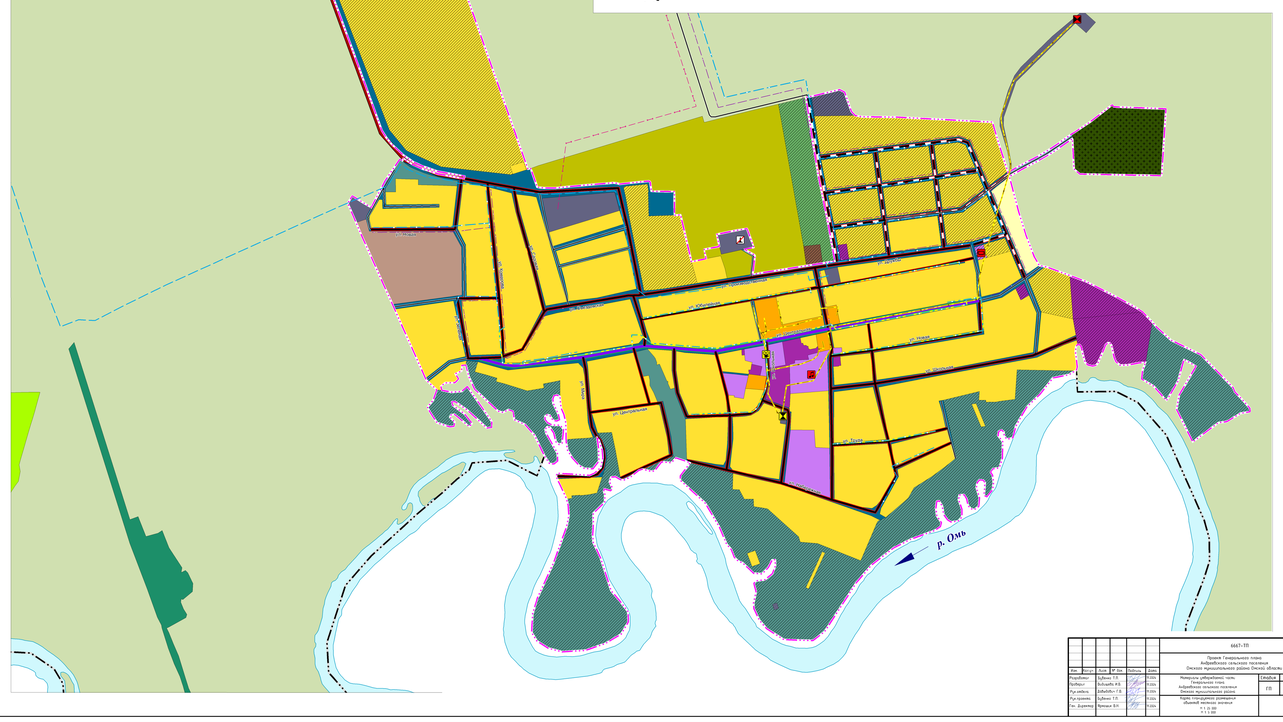

д. 18 Партсъезд М 1:5 000

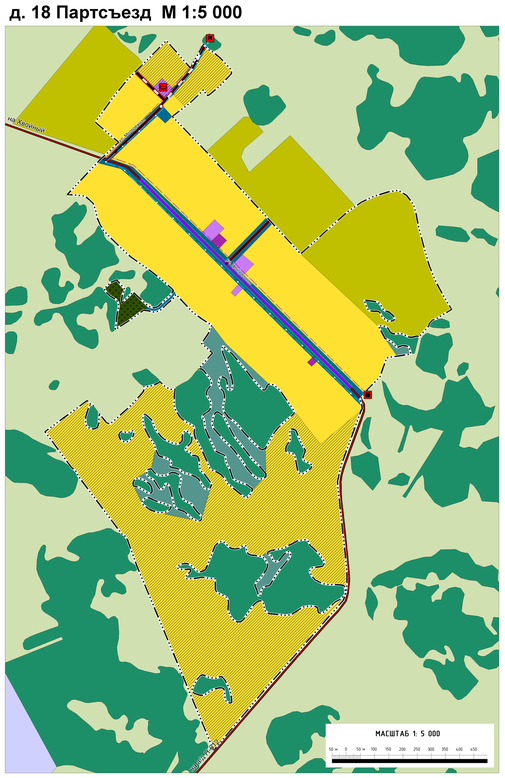

д. Половинка М 1:5 000

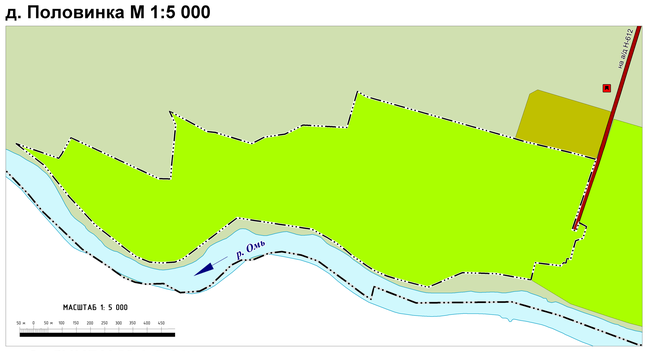

п. СибНИВИ М 1:5 000

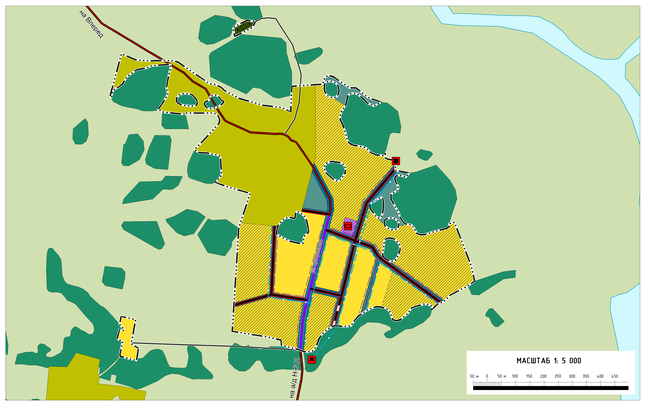

							6667-ТП		
Изм.	Кол.уч.	Лист	N док.	Подпись	Дата	Проект Генерального плана Андреевского сельского поселения Омского муниципального района Омской области			
Разработал		Субботин Г.В.			12.2016	Материалы утверждаемой части. Карта планируемого размещения объектов местного значения М 1:25 000 М 1:5 000	Стадия	Лист	Листов
Проверил		Кобзарь А.В.			12.2016		ГП	1	2
Гл.инженер		Кобзарь-Г.В.			12.2016				
Гл.специалист		Субботин С.В.			12.2016		ООО "ПОФР"		
Гл. Архитектор		Ярмолюк В.Н.			12.2016				