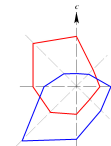


ПРОЕКТ ГЕНЕРАЛЬНОГО ПЛАНА МОРОЗОВСКОГО СЕЛЬСКОГО ПОСЕЛЕНИЯ ОМСКОГО МУНИЦИПАЛЬНОГО РАЙОНА

Карта планируемого размещения объектов местного значения



УСЛОВНЫЕ ОБОЗНАЧЕНИЯ

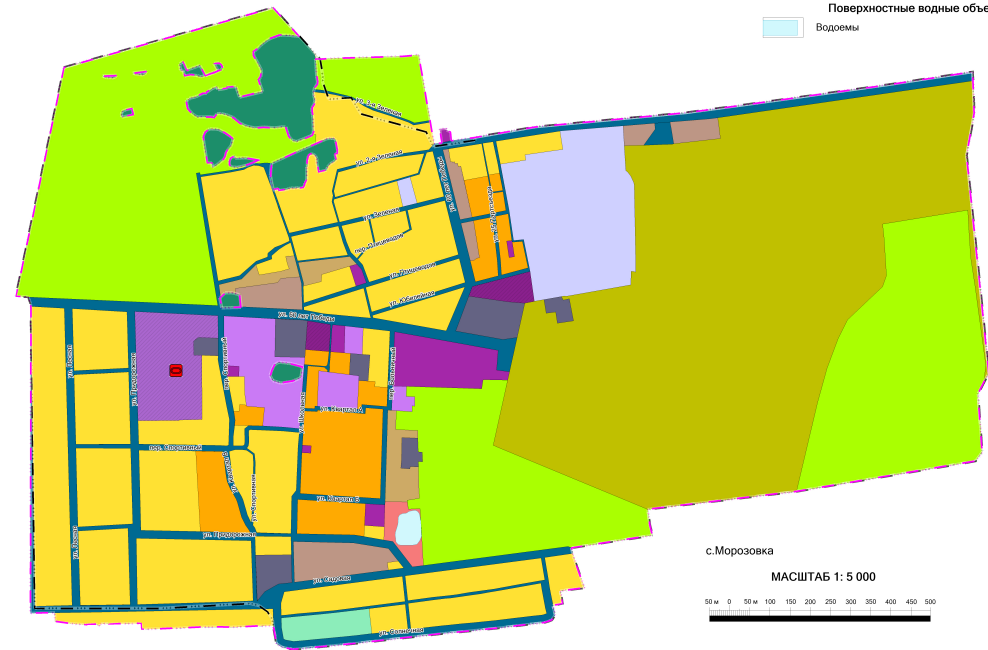
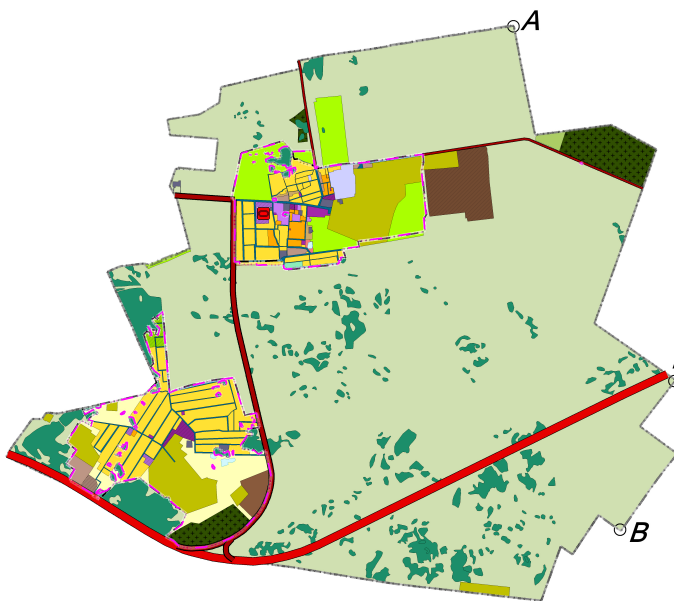
Границы единиц административно-территориального деления

- план. сущ. Сельского поселения
- Населенных пунктов

Функциональные зоны

- Жилые зоны**
 - Зона застройки индивидуальными жилыми домами
 - Зона застройки малоэтажными жилыми домами (до 4 этажей, включая мансардный)
- Общественно-деловые зоны**
 - Многофункциональная общественно-деловая зона
 - Зона специализированной общественной застройки
- Производственные зоны, зоны инженерной и транспортной инфраструктур**
 - Коммунально-складская зона
 - Зона инженерной инфраструктуры
 - Зона транспортной инфраструктуры
 - Производственная зона
- Зоны сельскохозяйственного использования**
 - Зоны сельскохозяйственного использования
 - Зона сельскохозяйственных угодий
 - Зона садоводческих, огороднических и дачных некоммерческих объединений граждан
 - Производственная зона сельскохозяйственных предприятий
 - Иные зоны сельскохозяйственного назначения
- Зоны рекреационного назначения**
 - Зона лесов
 - Зона отдыха
- Зоны специального назначения**
 - Зона кладбищ
 - Зона специального назначения
- Зоны режимных территорий**
 - Зона режимных территорий
- Иные зоны**
 - Иные зоны
- Поверхностные водные объекты**
 - Водоёмы

МАСШТАБ 1: 25 000
 250 м 0 250 м 500 1000 1500 2000 2250 2500



с.Морозовка
 МАСШТАБ 1: 5 000
 50 м 0 50 м 100 150 200 250 300 350 400 450 500

УСЛОВНЫЕ ОБОЗНАЧЕНИЯ

- план. Улично-дорожная сеть
- Улицы в жилой застройке
- Объекты физической культуры и массового спорта
- Спортивное сооружение

УСЛОВНЫЕ ОБОЗНАЧЕНИЯ

- сущ. Автомобильные дороги и искусственные дорожные сооружения
- Автомобильные дороги федерального значения
- Автомобильные дороги регионального или межмуниципального значения
- Автомобильные дороги местного значения

ОПИСАНИЕ СМЕЖЕСТВ

от А до Б с Калининским сельским поселением Омского муниципального района
 от Б до В с Иртышским сельским поселением Омского муниципального района
 от В до А с городским округом г.Омск

д.Ракитинка
 МАСШТАБ 1: 5 000
 50 м 0 50 м 100 150 200 250 300 350 400 450 500

5001-1/11					
Проект Генерального плана Морозовского сельского поселения Омского муниципального района					
Имя	В.С.С.	Л.С.	М.А.	П.А.	Д.А.
Разработчик	Фирма "ИТ"	04.23			
Руководитель	Сурянов Ю.А.	04.23			
Директор	Рябенко В.Н.	04.23			
Основная часть				Листов	Листов
				1/1	1
карта планируемого размещения объектов местного значения				ГОО	"Инициативный земельный фонд"