ГЕНЕРАЛЬНЫЙ ПЛАН АЧАИРСКОГО СЕЛЬСКОГО ПОСЕЛЕНИЯ ОМСКОГО МУНИЦИПАЛЬНОГО РАЙОНА ОМСКОЙ ОБЛАСТИ

Карта границ населенных пунктов

С
З В
Ю

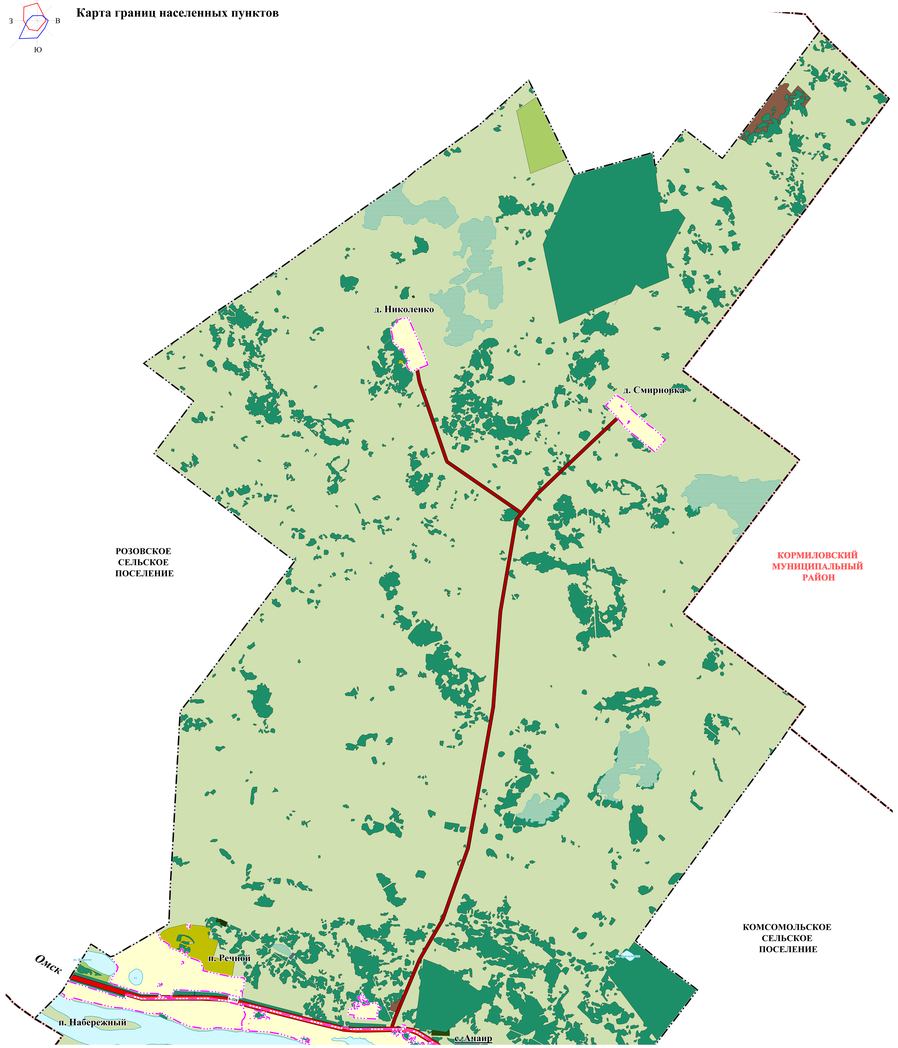

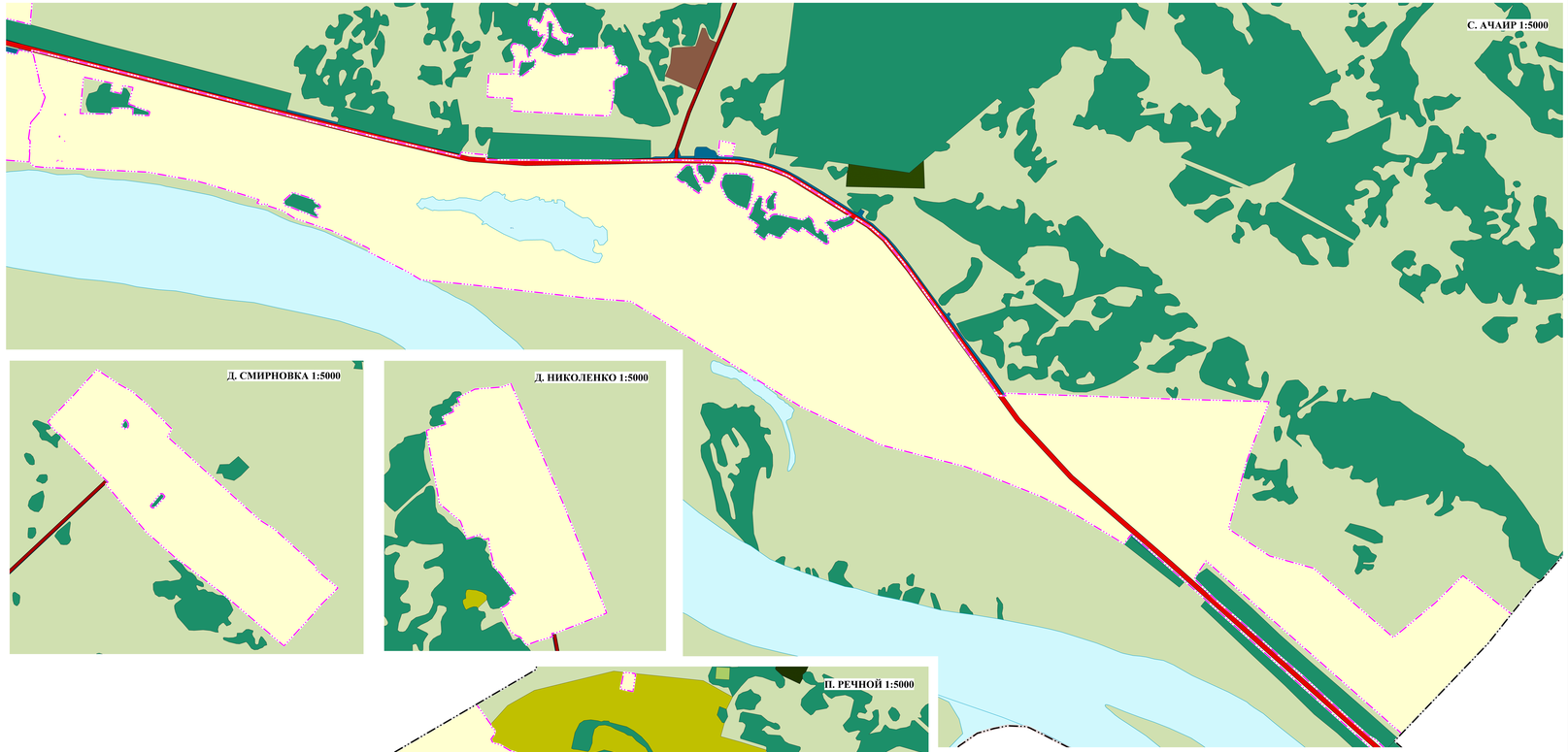

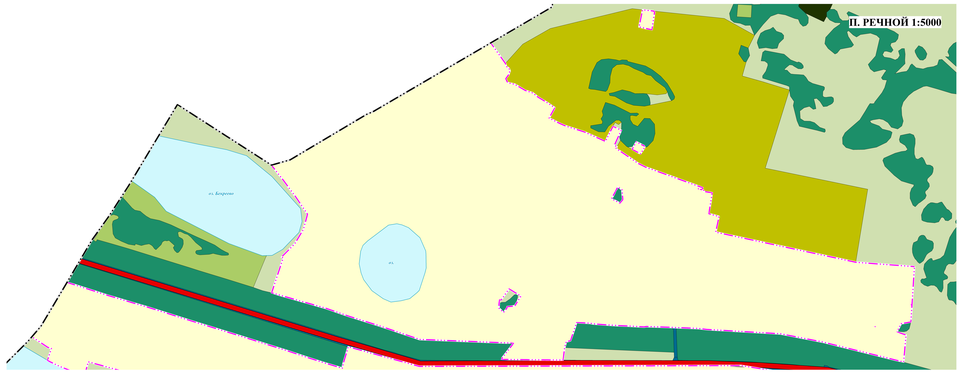

УСЛОВНЫЕ ОБОЗНАЧЕНИЯ

Планируемый | Существующий

Границы субъектов Российской Федерации, муниципальных образований, населенных пунктов

Граница муниципального района

Граница сельского поселения

Граница населенного пункта

Объекты транспортной инфраструктуры

Автомобильные дороги

Федерального значения

Автомобильные дороги федерального значения

Регионального значения

Автомобильные дороги регионального или межмуниципального значения

Природные объекты

Поверхностные водные объекты

Водоток (река, ручей, канал)

Водоем (озеро, пруд, обводненный карьер, водохранилище)

Болото