ГЕНЕРАЛЬНЫЙ ПЛАН НОВОТРОИЦКОГО СЕЛЬСКОГО ПОСЕЛЕНИЯ ОМСКОГО МУНИЦИПАЛЬНОГО РАЙОНА ОМСКОЙ ОБЛАСТИ

Карта функциональных зон

Утверждено
Решением Совета Омского муниципального района
Омской области № 13 от 26.03.2024 г.

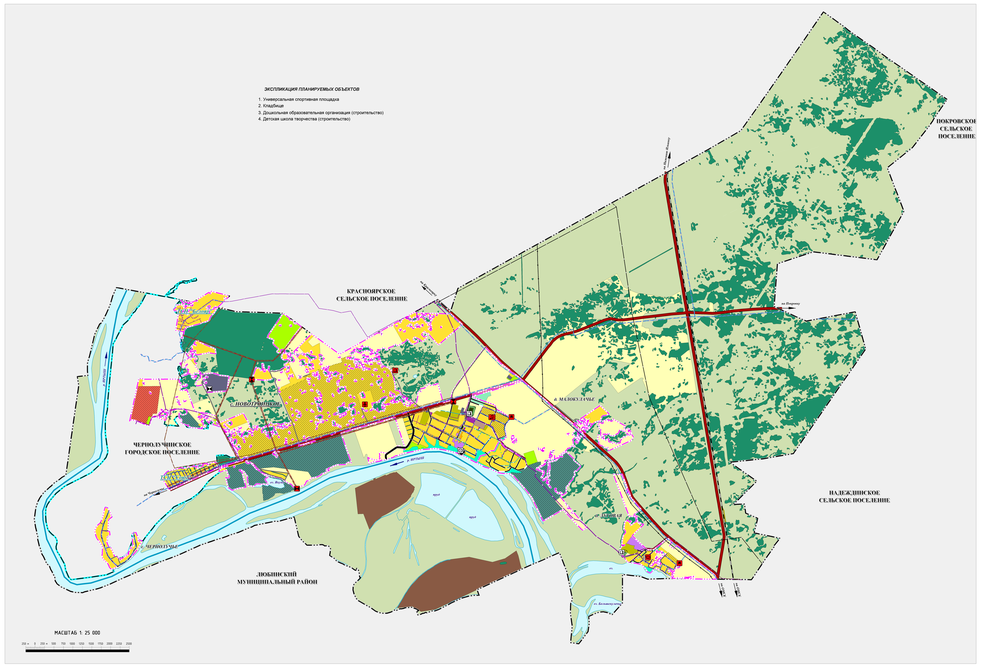

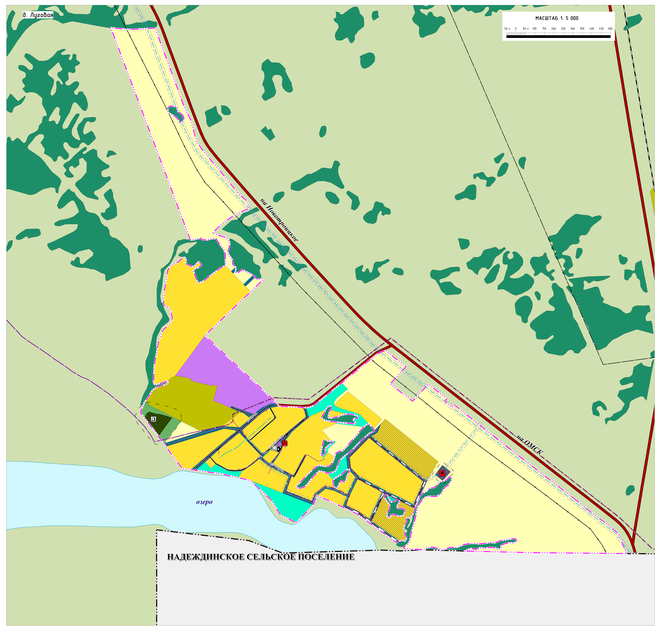

УСЛОВНЫЕ ОБОЗНАЧЕНИЯ

Реализация | Планируемые | Существующие

Границы субъектов Российской Федерации, муниципальных образований, населенных пунктов

- Граница городского поселения
- Граница сельского поселения
- Граница населенного пункта

Объекты социальной инфраструктуры, отдыха и туризма, санаторно-курортного назначения

Объекты образования и науки

Местного значения

- Дошкольная образовательная организация
- Организация дополнительного образования

Объекты физической культуры и массового спорта

Местного значения

- Спортивное сооружение

Объекты транспортной инфраструктуры

Железнодорожные пути

Местного значения

- Железнодорожные пути необщего пользования

Автомобильные дороги

Региональное значение

- Автомобильные дороги регионального или межмуниципального значения

Улично-дорожная сеть сельского населенного пункта

Местного значения

- Полевая дорога
- Главная улица
- Улица в жилой застройке
- Хозяйственный проезд, скотопрогон

Водные пути

Региональное значение

- Внутренний водный путь

Объекты трубопроводного транспорта и инженерной инфраструктуры

Магистральные трубопроводы для транспортировки жидких и газообразных углеводородов

Федеральное значение

- Магистральный газопровод

Региональное значение

- Магистральный нефтепровод

Распределительные трубопроводы для транспортировки газа

Местного значения

- Газопровод распределительный высокого давления
- Газопровод распределительный низкого давления

Объекты водоснабжения

Местного значения

- Водозабор
- Водоочистные очистные сооружения
- Насосная станция
- Водонапорная башня
- Резервуар

Сети водоснабжения

Региональное значение

- Водовод

Местного значения

- Водопровод

Объекты водоотведения

Местного значения

- Очистные сооружения (КОС)
- Канализационная насосная станция (КНС)

Сети водоотведения

Региональное значение

- Канализация напорная

Местного значения

- Канализация самотечная
- Канализация напорная

Иные объекты федерального значения, регионального значения, местного значения

Места погребения

Местного значения

- Кладбище

Зоны с особыми условиями использования территорий

Санитарно-защитная зона

- Санитарно-защитная зона предприятий, сооружений и иных объектов

Охранная зона инженерных коммуникаций

- Охранная зона газопровода и систем газоснабжения
- Охранная зона канализационных сетей и сооружений

Зоны санитарной охраны источников питьевого и хозяйственно-бытового водоснабжения и водопроводов питьевого назначения

- Первый пояс зоны санитарной охраны источника водоснабжения
- Санитарно-защитная полоса водоводов

Функциональные зоны

- Жилые зоны
- Зона застройки индивидуальными жилыми домами
- Зона застройки малоэтажными жилыми домами (до 4 этажей, включая мансардный)
- Многофункциональная общественно-деловая зона
- Зона специализированной общественной застройки
- Производственная зона
- Коммунально-складская зона
- Зона инженерной инфраструктуры
- Зона транспортной инфраструктуры
- Зоны сельскохозяйственного использования
- Зона сельскохозяйственных угодий
- Зона садоводческих, огороднических или дачных некоммерческих объединений граждан
- Производственная зона сельскохозяйственных предприятий
- Зоны рекреационного назначения
- Зона озелененных территорий общего пользования (скверы, парки, сады, бульвары, городские леса)
- Зона лесов
- Зона кладбищ
- Зона озелененных территорий специального назначения
- Иные зоны

Природные объекты

Поверхностные водные объекты
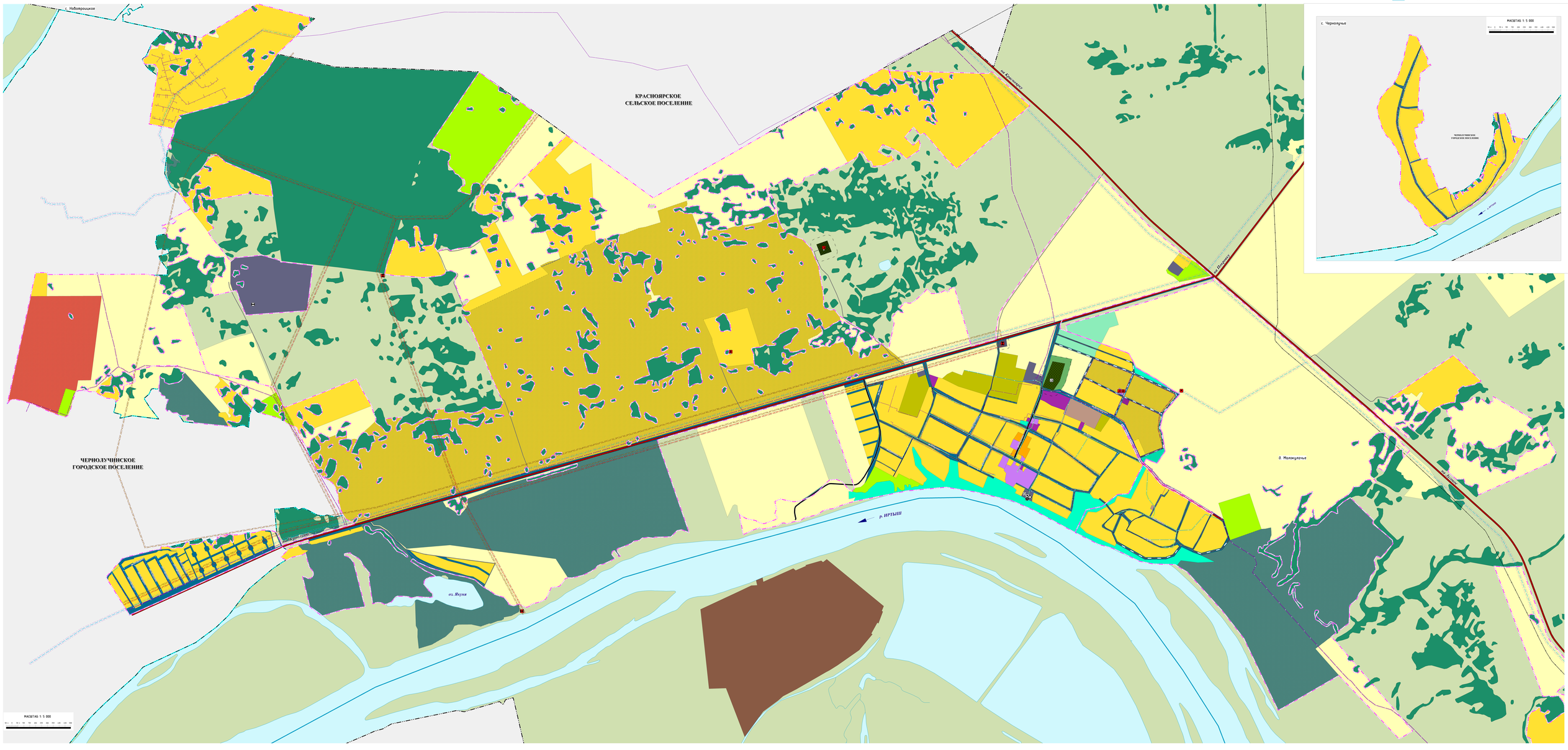
- Водотоки (река, ручей, канал)
- Водоемы (озеро, пруд, обводненный карьер, водохранилище)