ГЕНЕРАЛЬНЫЙ ПЛАН НОВОТРОИЦКОГО СЕЛЬСКОГО ПОСЕЛЕНИЯ ОМСКОГО МУНИЦИПАЛЬНОГО РАЙОНА ОМСКОЙ ОБЛАСТИ

Карта планируемого размещения объектов местного значения

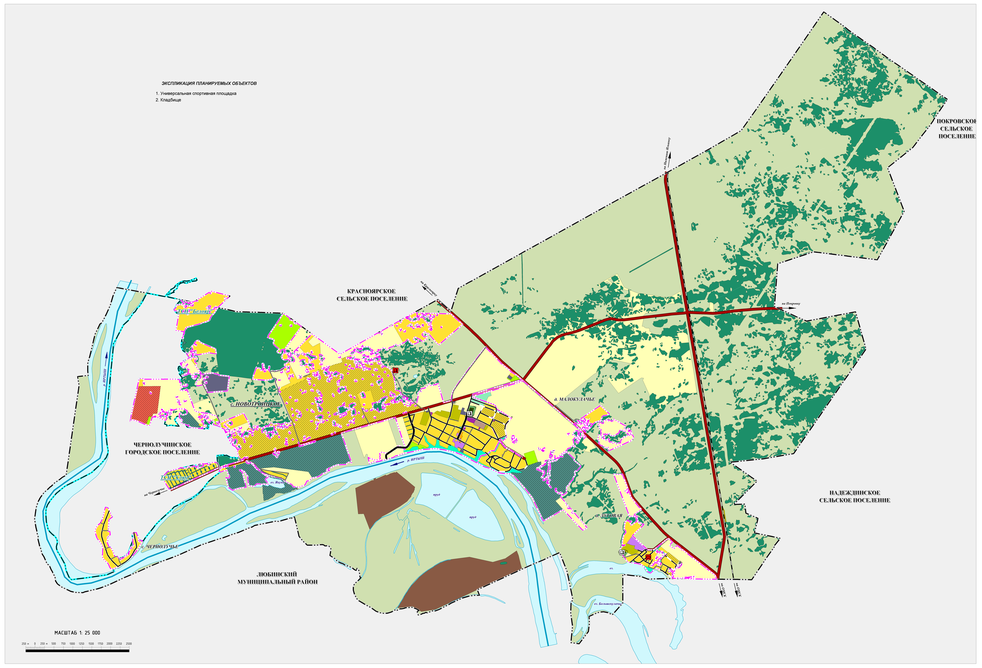

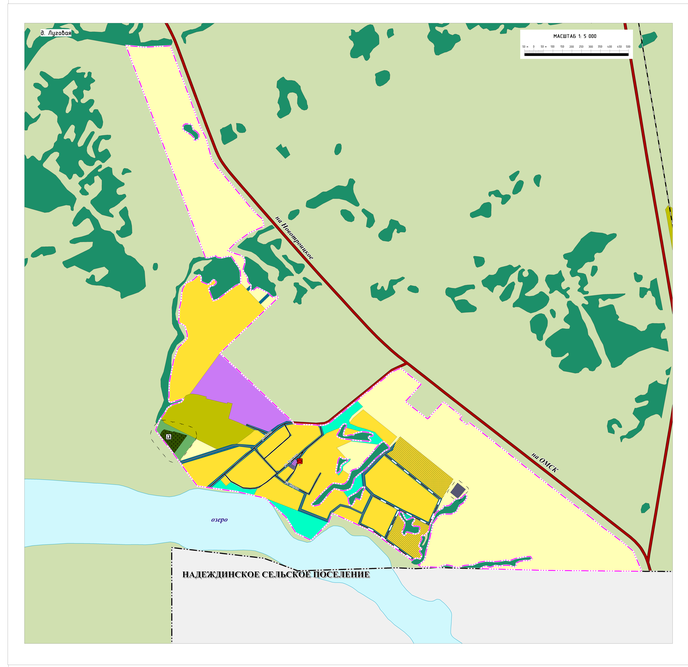

УСЛОВНЫЕ ОБОЗНАЧЕНИЯ

Утверждено
Решением Совета Омского муниципального района
Омской области № 13 от 26.03.2024 г.

Планируемое | Существующее

Границы субъектов Российской Федерации, муниципальных образований, населенных пунктов

Граница городского поселения

Граница сельского поселения

Граница населенного пункта

Объекты социальной инфраструктуры, отдыха и туризма, санаторно-курортного назначения

Объекты физической культуры и массового спорта

Местного значения

Спортивное сооружение

Объекты транспортной инфраструктуры

Железнодорожные пути

Местного значения

Железнодорожные пути необщего пользования

Автомобильные дороги

Регионального значения

Автомобильные дороги регионального или межмуниципального значения

Улично-дорожная сеть сельского населенного пункта

Местного значения

Поселковая дорога

Главная улица

Улица в жилой застройке

Хозяйственный проезд, скотопрогон

Водные пути

Регионального значения

Внутренний водный путь

Иные объекты федерального значения, регионального значения, местного значения

Места погребения

Местного значения

Кладбище

Зоны с особыми условиями использования территорий

Санитарно-защитная зона

Санитарно-защитная зона предприятий, сооружений и иных объектов

Функциональные зоны

Жилые зоны

Зона застройки индивидуальными жилыми домами

Зона застройки малоэтажными жилыми домами (до 8 этажей, включая мансардный)

Многофункциональная общественно-деловая зона

Зона специализированной общественной застройки

Производственная зона

Коммунально-складская зона

Зона инженерной инфраструктуры

Зона транспортной инфраструктуры

Зоны сельскохозяйственного использования

Зона сельскохозяйственных угодий

Зона садоводческих, огороднических или дачных некоммерческих объединений граждан

Производственная зона сельскохозяйственных предприятий

Зоны рекреационного назначения

Зона озелененных территорий общего пользования (скверов, парков, садов, бульваров, городских лесов)

Зона лесов

Зона кладбищ

Зона озелененных территорий специального назначения

Иные зоны

Природные объекты

Поверхностные водные объекты

Водотек (река, ручей, канал)
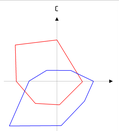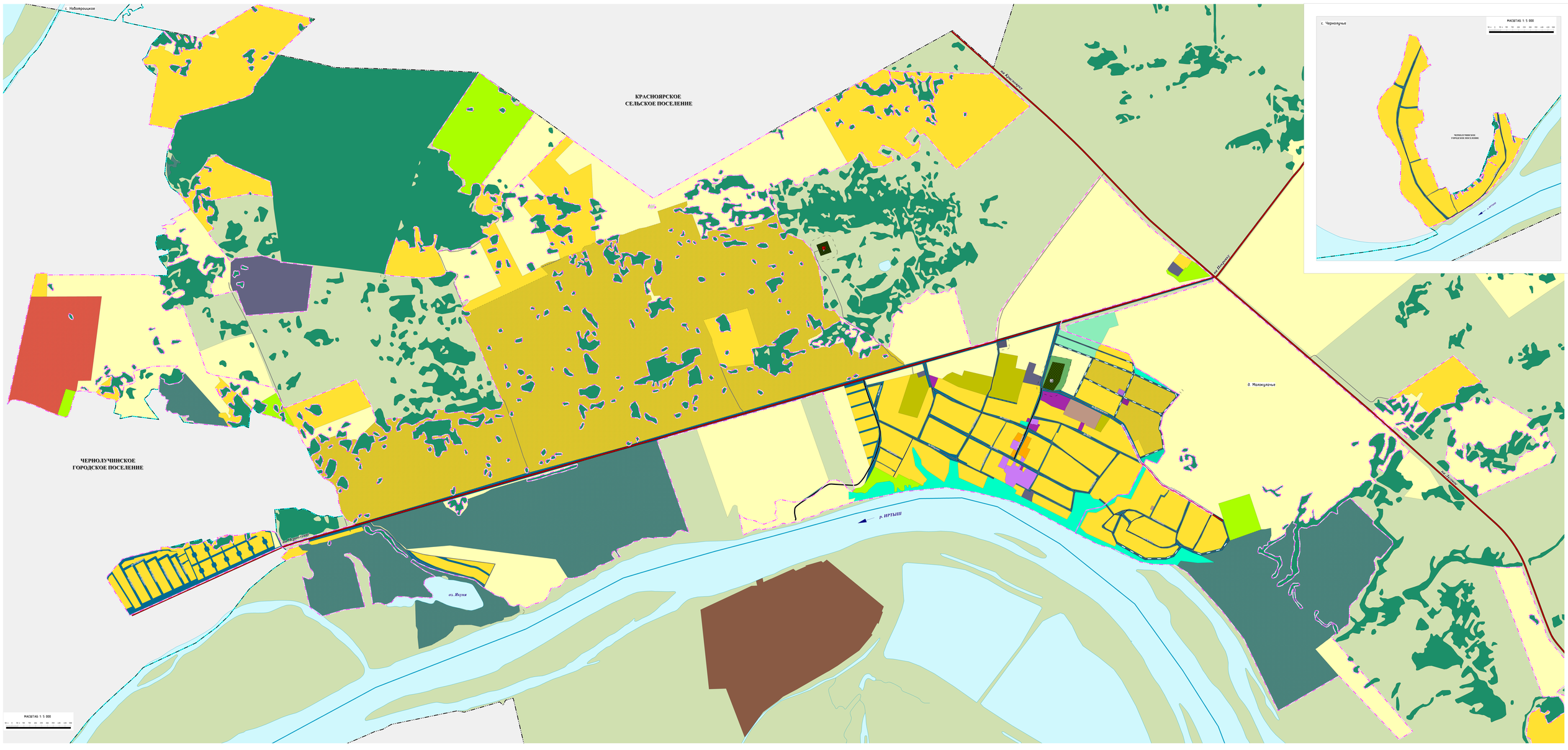
Водоем (озеро, пруд, обводненный карьер, водохранилище)