ПРОЕКТ ГЕНЕРАЛЬНОГО ПЛАНА АНДРЕЕВСКОГО СЕЛЬСКОГО ПОСЕЛЕНИЯ ОМСКОГО МУНИЦИПАЛЬНОГО РАЙОНА ОМСКОЙ ОБЛАСТИ

Карта границ населенных пунктов (в том числе границ образуемых населенных пунктов)

Андреевское сельское поселение М 1:25 000

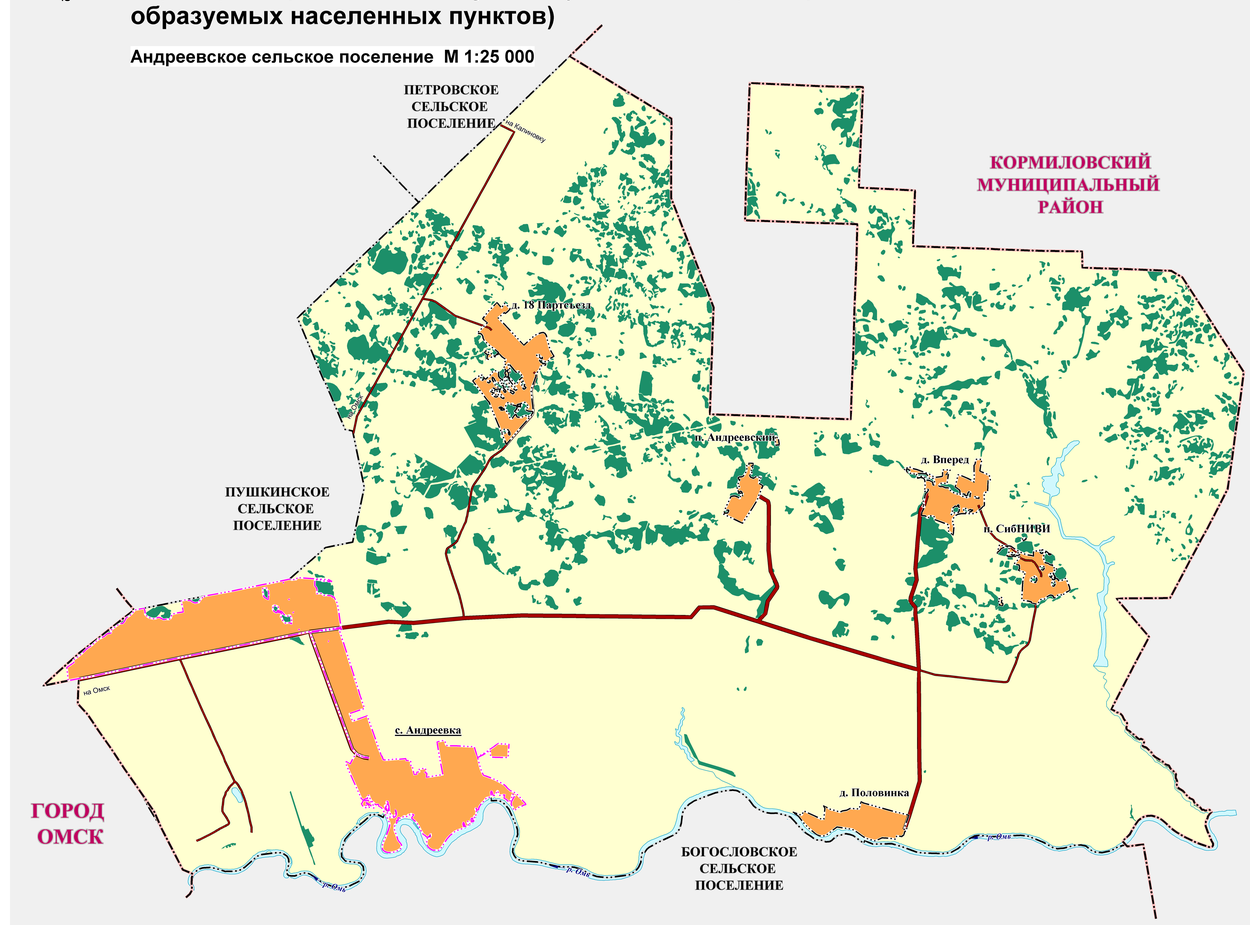

п. Андреевский М 1:5 000

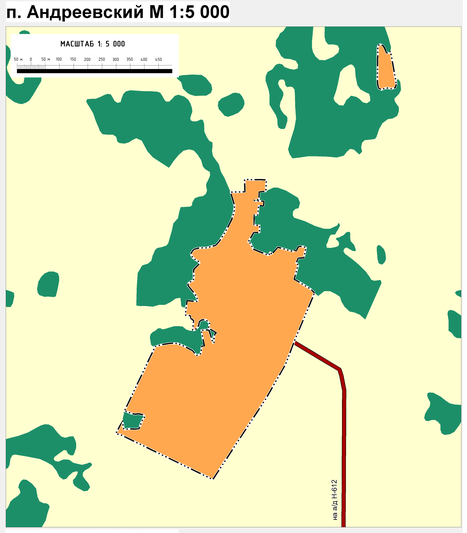

д. Вперед М 1:5 000

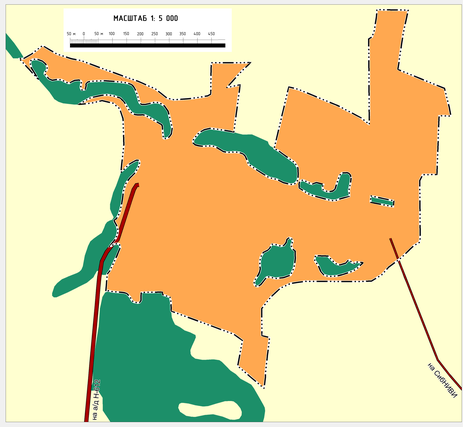

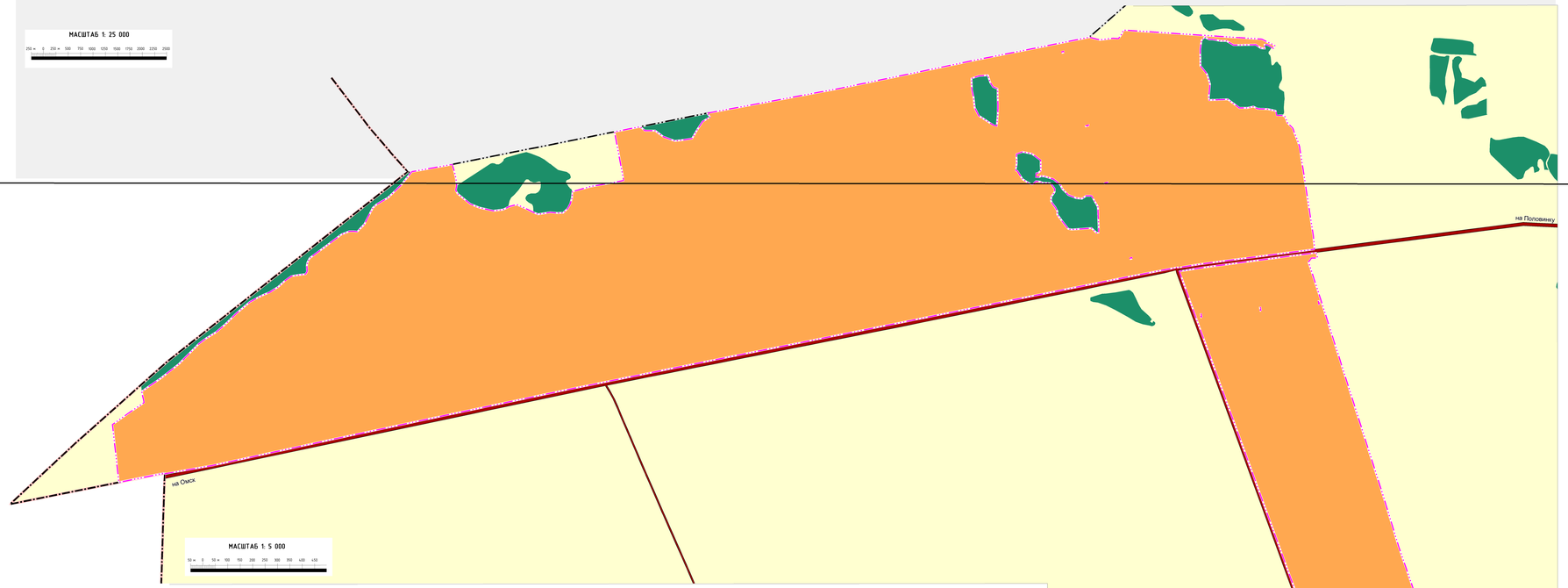

д. 18 Партсъезд М 1:5 000

д. Половинка М 1:5 000

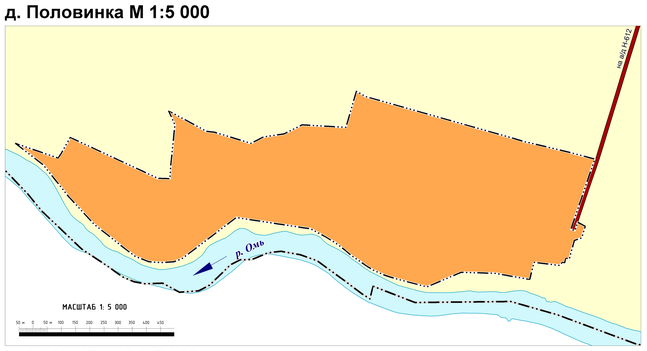

п. СибНИВИ М 1:5 000

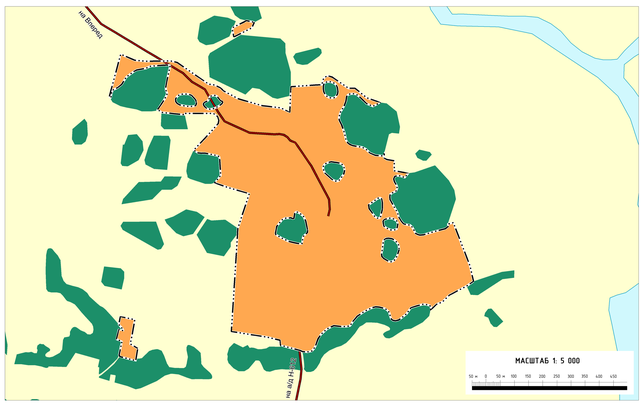

с. Андреевка М 1:5 000

УСЛОВНЫЕ ОБОЗНАЧЕНИЯ

Планируемый | Существующий

Границы субъектов Российской Федерации, муниципальных образований, населенных пунктов

- Граница муниципального района
- Граница сельского поселения
- Граница населенного пункта

Объекты транспортной инфраструктуры

Автомобильные дороги

Регионального значения

- Автомобильные дороги регионального или межмуниципального значения

Местного значения

- Автомобильные дороги местного значения

Природные объекты

Леса

- *Леса*

Поверхностные водные объекты

- Водоток (река, ручей, канал)
- Водоем (озеро, пруд, обводненный карьер, водохранилище)
- Болото

Изм.	Кол.уч.	Лист	N° док.	Подпись	Дата	Карта границ населенных пунктов (в том числе границ образуемых населенных пунктов) М 1:25 000 М 1:5 000	Стадия	Лист	Листов
							ГП	2	2

						6667-ТП		
Изм.	Кол.уч.	Лист	N° док.	Подпись	Дата	Проект Генерального плана Андреевского сельского поселения Омского муниципального района Омской области		
Разработал		Субботин Т.Л.			Апрель 2014	Материалы обоснования. Часть 1. Анализ современного состояния территории сельского поселения		
Проверил		Кобзарь И.В.			Апрель 2014			
Гл.инж.проекта		Бобылёва Г.В.			Апрель 2014	Омского муниципального района		
Гл.архитектор		Субботин Т.Л.			Апрель 2014	Карта границ населенных пунктов (в том числе границ образуемых населенных пунктов) М 1:25 000 М 1:5 000	Стадия	Лист	Листов
Гл. директор		Кулешов В.Н.			Апрель 2014		ГП	1	2
							ООО "ЮЗИ"		