


ЭКОЛОГИЧЕСКИЙ ПАСПОРТ ТЕРРИТОРИИ МУНИЦИПАЛЬНОГО РАЙОНА ОМСКОЙ ОБЛАСТИОмский муниципальный район Омской области


(наименование муниципального образования Омской области)

I. Общая информация о муниципальном образовании



№ п/п	Наименование	Информация
1	Наименование муниципального образования Омской области (далее – МО)	Омский муниципальный район
2	ФИО главы Администрации МО	Долматов Геннадий Геннадьевич
3	ФИО должностного лица Администрации МО, ответственного за охрану окружающей среды (контактный телефон, адрес электронной почты, информация о наличии документа, подтверждающего прохождение указанным специалистом профессиональной подготовки в области охраны окружающей среды и экологической безопасности)	Иванова Елена Николаевна тел. 8-908-112-48-30 E-mail: elena_ad_ecolog@mail.ru Диплом № ВСА 0813204 от 25.06.2009 по направлению бакалавриата "Экология и природопользование"
4	Численность населения МО	100,2тыс. чел.
5	Наименования поселений района и (или) административных округов города Омска с указанием численности каждого поселения района и (или) административных округов города Омска	<ol style="list-style-type: none"> 1. Андреевское с/п – 2713 чел.; 2. Ачаирское с/п – 3655 чел.; 3. Богословское с/п – 4731 чел.; 4. Дружинское с/п – 7908 чел.; 5. Иртышское с/п – 3752 чел.; 6. Калининское с/п – 2267 чел.; 7. Ключевское с/п – 5190 чел.; 8. Комсомольское с/п – 3282 чел.; 9. Красноярское с/п – 5321 чел.; 10. Лузинское с/п – 13247 чел.; 11. Магистральное с/п – 3259 чел.; 12. Морозовское с/п – 4353 чел.; 13. Надеждинское с/п – 2779 чел.; 14. Новоомское с/п – 6685 чел.; 15. Новотроицкое с/п – 1846 чел.; 16. Омское с/п – 2347 чел.; 17. Петровское с/п – 2902 чел.; 18. Покровское с/п – 1856 чел.; 19. Пушкинское с/п – 3682 чел.; 20. Розовское с/п – 2609 чел.; 21. Ростовкинское с/п – 5618 чел.;

		22. Троицкое с/п – 6211 чел.; 23. Усть-Заостровское с/п – 2185 чел.; 24. Чернолучинское г.п.– 1808 чел.
6	Площадь МО, км ²	3,6 тыс.
7	Площадь лесов МО, га	83852
8	Лесистость, %	15,6
9	Наименование лесничества	Омское
9	Перечень зарегистрированных на территории МО хозяйствующих субъектов всех организационных форм, в том числе юридических лица и индивидуальных предпринимателей с указанием полного наименования, юридического адреса, почтового адреса, ИНН, разрешенных видов деятельности, ФИО руководителя, контактных телефонов	 природопользователи.rar

II. Информация о действующей нормативной правовой базе в области охраны окружающей среды и обращения с отходами производства и потребления

№ п/п	Наименование	Информация
1	Информация о наличии/отсутствии долгосрочной целевой программы, мероприятий по охране окружающей среды и обращению с отходами производства и потребления, при наличии – реквизиты соответствующего нормативного правового акта и его копия	Муниципальная программа Омского муниципального района Омской области «Обеспечение граждан транспортными и коммунальными услугами, энергосбережение и повышение энергетической эффективности в Омском муниципальном районе Омской области» ПОСТАНОВЛЕНИЕ от 13 ноября 2013 г. N П-13/ОМС-2112
2	Информация о наличии/отсутствии схемы территориального планирования МО, при наличии – реквизиты и копия соответствующего документа	Решение Совета Омского муниципального района Омской области от 15 марта 2012 года № 8 "Об утверждении схемы территориального планирования омского муниципального района Омской области"  СХЕМЫ ТЕРРИТОРИАЛЬНОГО ПЛАНИРОВАНИЯ.rar

3	Информация о наличии/отсутствии генеральных планов сельских поселений, при наличии – реквизиты и копии соответствующих документов	<p>Решение Совета Ачаирского сельского поселения Омского муниципального района Омской области от 18.12.2013 № 67 "Об утверждении генерального плана Ачаирского сельского поселения Омского муниципального района Омской области".</p> <p>Решение Совета Друженского сельского поселения Омского МР от 22.10.2014 № 41 "Об утверждении генерального плана Дружинского сельского поселения Омского муниципального района Омской области".</p> <p>Генеральный план Дружинского сельского поселения Омского муниципального района Омской области от 5.04.2013 № 9 "Об утверждении генерального плана Дружинского сельского поселения Омского муниципального района Омской области".</p> <p>Генеральный план Дружинского сельского поселения Омского муниципального района Омской области от 5.12.2014 № 31 "Об утверждении генерального плана Калининского сельского поселения Омского муниципального района Омской области".</p> <p>Решение Совета Красноярского сельского поселения Омского МР от 26.11.2014 № 49 "Об утверждении генерального плана Красноярского сельского поселения Омского муниципального района Омской области".</p> <p>Решение Совета Лузинского сельского поселения Омского МР от 28.10.2014 № 39 "Об утверждении генерального плана Лузинского сельского поселения Омского муниципального района Омской области".</p> <p>Решение Совета Надеждинского сельского поселения Омского муниципального района Омской области от 11.09.2014 № 19 "Об утверждении генерального плана Надеждинского сельского поселения Омского муниципального района Омской области".</p> <p>Решение Совета Новотроицкого сельского поселения Омского МР от 02.07.2014 № 15 "Об утверждении генерального плана Новотроицкого сельского поселения Омского муниципального района Омской области".</p> <p>Решение Совета Омского сельского поселения Омского муниципального района Омской области от 13.03.2013 №</p>
---	---	--

		<p>10 "Об утверждении генерального плана Омского сельского поселения Омского муниципального района Омской области". Решение Совета Пушкинского сельского поселения Омского муниципального района от 11.12.2012 № 56 "Об утверждении генерального плана Пушкинского сельского поселения Омского муниципального района Омской области". Решение Совета Розовского сельского поселения Омского МР от 25.12.2014 № 40 "Об утверждении генерального плана Розовского сельского поселения Омского муниципального района Омской области". Решение Совета Чернолученского городского поселения Омского муниципального района от 19.03.2014 № 2 "Об утверждении генерального плана Чернолученского городского поселения Омского муниципального района Омской области".</p>  <p>Генеральные планы сельских поселений.rar</p>
4	<p>Информация о наличии/отсутствии утвержденной Администрацией МО схемы санитарной очистки территории района и (или) территорий сельских поселений района, при наличии – реквизиты и копии соответствующих документов</p>	-
5	<p>Копии действующих на территории муниципального образования нормативных правовых актов, регулирующих деятельность в сфере обращения с отходами:</p> <ul style="list-style-type: none"> - порядок благоустройства территории МО; - порядок обращения с отходами производства и потребления; - порядок обращения с опасными отходами 1-3 класса опасности; - порядок обращения с опасными медицинскими отходами; - порядок обращения с отходами строительства, ремонта зданий и сооружений и от сноса и разборки строений на территории муниципального образования и т.д. 	<p>Постановление Администрации Омского муниципального района от 2 июля 2013 года № П-13/ОМС-909 "Об утверждении положения об организации утилизации и переработки бытовых и промышленных отходов на территории омского муниципального района омской области"</p>  <p>ПОЛОЖЕНИЯ ОБ ОРГАНИЗАЦИИ УТИЛИЗАЦИИ.rar</p> <p>Постановление от 21 декабря 2015 г. N П-15/ОМС-365 О внесении изменений в положение об организации утилизации и переработки бытовых и промышленных отходов на территории Омского муниципального района Омской области, утвержденное Постановлением</p>

администрации Омского муниципального района Омской области ОТ 02.07.2013 N П-13/ОМС-909

Решение Совета Андреевского сельского поселения Омского муниципального района Омской области от 28.06.2006 № 43 "Об утверждении правил благоустройства, обеспечения чистоты и санитарного порядка на территории Андреевского сельского поселения Омского муниципального района Омской области".

Решение Ачаирского сельского поселения Омского муниципального района Омской области от 28.04.2012 № 36 "О внесении изменений в решение Совета Ачаирского сельского поселения Омского муниципального района Омской области от 22.05.2006 № 27 "Об утверждении правил благоустройства, обеспечения чистоты и санитарного порядка на территории Ачаирского сельского поселения Омского муниципального района Омской области".

Решение Совета Богословского сельского поселения Омского муниципального района Омской области от 29.06.2012г. № 26 "Об утверждении норм и правил по благоустройству на территории Богословского сельского поселения Омского муниципального района Омской области".

Решение Совета Дружинского сельского поселения Омского муниципального района Омской области от 27.04.2012 № 28 "Об утверждении Положения "Правила благоустройства обеспечения чистоты и порядка на территории Дружинского сельского поселения Омского муниципального района Омской области".

Решение Совета Иртышского сельского поселения Омского муниципального района Омской области от 29.02.2012 № 9 "Об утверждении правил благоустройства на территории Иртышского сельского поселения Омского муниципального района Омской области".

Решение Совета Калининского сельского поселения Омского муниципального района Омской области от 29.03.2012 № 8 "Об утверждении правил

благоустройства, обеспечения чистоты и санитарного порядка на территории Калининского сельского поселения Омского муниципального района Омской области".

Решение Совета Ключевского сельского поселения Омского муниципального района Омской области от 14.12.2010 № 17 "Об утверждении правил благоустройства, обеспечения чистоты и санитарного порядка на территории Ключевского сельского поселения Омского муниципального района Омской области".

Решение Совета Комсомольского сельского поселения Омского муниципального района Омской области от 17.05.2012 № 17 "Об утверждении правил благоустройства, обеспечения чистоты и санитарного порядка на территории Комсомольского сельского поселения Омского муниципального района Омской области".

Решение Совет Лузинского сельского поселения Омского муниципального района Омской области от 28.06.2006 № 62 "Об утверждении правил благоустройства, обеспечения чистоты и санитарного порядка на территории Лузинского сельского поселения Омского муниципального района Омской области".

Решение Совета Магистрального сельского поселения Омского муниципального района Омской области от 29.05.2006 № 23 "Об утверждении правил благоустройства, обеспечения чистоты и санитарного порядка на территории Магистрального сельского поселения Омского муниципального района Омской области".

Решение Совета Морозовского сельского поселения Омского муниципального района Омской области от 31.05.2012 № 25 "Об утверждении правил благоустройства, обеспечения чистоты и санитарного порядка на территории Морозовского сельского поселения Омского муниципального района Омской области".

Решение Совета Надеждинского сельского поселения Омского муниципального района Омской области от 19.04.2012 № 16 "Об утверждении правил благоустройства, обеспечения чистоты и санитарного порядка на территории Надеждинского сельского поселения Омского муниципального района Омской области".

Решение Совета Новотроицкого сельского поселения Омского муниципального района Омской области от 31.03.2012 № 14 "Об утверждении правил благоустройства, обеспечения чистоты и санитарного порядка на территории Новотроицкого сельского поселения Омского муниципального района Омской области".

Решение Совета Омского сельского поселения Омского муниципального района Омской области от 16.05.2012 № 19 "Об утверждении правил благоустройства, обеспечения чистоты и санитарного порядка на территории Омского сельского поселения Омского муниципального района Омской области".

Решение Совета Петровское сельского поселения Омского муниципального района Омской области от 09.10.2012 № 19 "Об утверждении Правил благоустройства, уборки и санитарного содержания территории Петровского сельского поселения".

Решение Совета Покровского сельского поселения Омского муниципального района Омской области от 29.02.2012 № 8 "Об утверждении правил благоустройства, обеспечения чистоты и санитарного порядка на территории Покровского сельского поселения Омского муниципального района Омской области".

Решение Совета Пушкинского сельского поселения Омского муниципального района Омской области от 27.04.2012 №20 "Об утверждении правил благоустройства, обеспечения чистоты и санитарного порядка на территории Пушкинского сельского поселения Омского муниципального района Омской области".

Решение Совета Розовского сельского поселения Омского муниципального района Омской области от 01.06.2012 № 16 "Об утверждении правил благоустройства, обеспечения чистоты и санитарного порядка на территории Розовского сельского поселения Омского муниципального района Омской области".

Решение Совета Ростовского сельского поселения Омского муниципального района Омской области от 05.07.2012 № 24 "Об утверждении Правил благоустройства обеспечения чистоты и порядка на территории Ростовкинского сельского поселения Омского муниципального района Омской области".

Решение Совета Троицкого сельского поселения Омского муниципального района Омской области от 01.06.2012 № 19 "Об утверждении правил благоустройства, обеспечения чистоты и санитарного порядка на территории Троицкого сельского поселения Омского муниципального района Омской области".

Решение Совета Усть – Заостровского сельского поселения Омского муниципального района Омской области от 01.06.2012 № 96 "Об утверждении правил благоустройства, обеспечения чистоты и санитарного порядка на территории Усть – Заостровского сельского поселения Омского муниципального района Омской области".



Правила.zip

Постановление Администрации Омского муниципального района от 18.07.2011 № 1853-п "Об утверждении плана мероприятий по утилизации ртутьсодержащих ламп у населения на территории Омского муниципального района Омской области"




П1853 от 18.07.2011.zip


III. Информация о соблюдении Администрацией МО, администрациями сельских поселений и подведомственными муниципальными учреждениями законодательства в сфере охраны окружающей среды ¹


№ п/п	Наименование	Информация
1	Наличие документов, предусмотренных законодательством Российской Федерации в сфере охраны атмосферного воздуха (отчет об инвентаризации выбросов, проект нормативов предельно допустимых выбросов, разрешение на выброс вредных (загрязняющих) веществ в атмосферный воздух, отчеты по форме № 2-тп (воздух), ежеквартальный расчет платы за негативное воздействие, первичная отчетная документация, в том числе журналы ПОД-1, ПОД-2, ПОД-3 и др.)	<ol style="list-style-type: none"> 1. Ачаирское с/п – ежеквартальный расчет планы за негативное воздействие на окружающую среду; 2. Богословское с/п - ежеквартальный расчет планы за негативное воздействие на окружающую среду; 3. Иртышское с/п - ежеквартальный расчет планы за негативное воздействие на окружающую среду; 4. Ключевское с/п- ежеквартальный расчет планы за негативное воздействие на окружающую среду; Отчет об инвентаризации выбросов; 5. Магистральное с/п - ежеквартальный расчет планы за негативное воздействие на окружающую среду; 6. Новоомское – Проект ПДВ; 7. Новотроицкое с/п- ежеквартальный расчет планы за негативное воздействие на окружающую среду; 8. Розовское с/п - ежеквартальный расчет планы за негативное воздействие на окружающую среду; 9. Усть-Заостровское с/п - ежеквартальный расчет планы за негативное воздействие на окружающую среду;
2	Наличие документов, предусмотренных законодательством Российской Федерации в сфере обращения отходов производства и потребления (проект нормативов образования отходов и лимитов на их размещение, отчеты по форме № 2-тп (отходы), ежеквартальный расчет платы за негативное воздействие, технические отчеты о неизменности производственного процесса, используемого сырья и об обращении с отходами и др.)	<ol style="list-style-type: none"> 1. Ачаирское с/п – проект ПНООЛР, паспорта на опасные отходы; 2. Ключевское с/п- проект ПНООЛР; 3. Магистральное с/п - проект ПНООЛР, паспорта на опасные отходы; 4. Новотроицкое с/п- проект ПНООЛР, паспорта на опасные отходы; 5. Розовское с/п – паспорта на опасные отходы; 6. Ростовкинское с/п – Проект ПНООЛР, паспорта на опасные отходы;

¹ - информация приводится по каждой администрации и муниципальному учреждению отдельно.

3	Наличие документов, предусмотренных законодательством Российской Федерации в сфере охраны водных объектов (проект нормативов допустимых сбросов, решение о предоставлении водного объекта в пользование, разрешение на сброс вредных (загрязняющих) веществ в водные объекты, отчеты по форме № 2-тп (водхоз)	-
4	Наличие ежеквартального расчета платы за негативное воздействие на окружающую среду и информации о внесении платы	 омский.rar



IV. Информация о наличии/отсутствии особо охраняемых природных территорий (далее – ООПТ) федерального, регионального и местного значения

№ п/п	Наименование	Информация
<i>ООПТ федерального значения</i>		
1	Наименование ООПТ	-
2	Реквизиты нормативного правового акта, подтверждающего принятие решения о создании ООПТ, копия соответствующего документа	-
3	Площадь ООПТ	-
4	Карта-схема расположения ООПТ	-
<i>ООПТ регионального значения</i>		
5	Наименование ООПТ	Памятник природы "Дендропарк имени П.С. Комиссарова"
6	Реквизиты нормативного правового акта, подтверждающего принятие решения о создании ООПТ, копия соответствующего документа	Постановление Правительства Омской области от 02.04.2008 г. № 40-П "О памятнике природы "Дендропарк имени П.С. Комиссарова"  Дендропарк имени П.С. Комиссарова.rar
7	Площадь ООПТ, га	6,59

8	Карта-схема расположения ООПТ	 Дендропарк им. П.С.Комиссарова.rar
<i>ООПТ местного значения</i>		
9	Наименование ООПТ	-
10	Реквизиты нормативного правового акта, подтверждающего принятие решения о создании ООПТ, копия соответствующего документа	-
11	Площадь ООПТ	-
<i>Общая информация</i>		
12	Подробная информация об имеющихся планах по созданию на территории района ООПТ местного значения	
13	Информация о наличии/отсутствии планов по развития региональной сети ООПТ на территории района	-

V. Информация о наличии/отсутствии на территории МО охотничьих угодий и редких и находящихся под угрозой исчезновения растениях, животных, почвах

№ п/п	Наименование	Информация
1	Информация о наличии/отсутствии на территории района охотничьих угодий, их площади, описание границ, реквизиты и копии охотхозяйственных соглашений,	<p>ЗООУ "Омское"-S-77, 018 тыс. га. Северная и восточная - от точки пересечения границ Омского, Саргатского и Горьковского муниципальных районов Омской области вдоль границы с Горьковским муниципальным районом Омской области до точки пересечения границ Омского и Кормиловского муниципальных районов Омской области;</p> <p>Южная - от точки пересечения границ Омского и Кормиловского муниципальных районов Омской области (55°13'05" с. ш.; 73°49'55" в. д.) по границе Кормиловского муниципального района Омской области и зеленой зоны города Омска до точки пересечения с дорогой Омск - Крутая Горка в точке (55°17'52" с. ш.; 73°15'16" в. д.);</p> <p>Западная - от точки (55°17'52" с. ш.; 73°15'16" в. д.) по дороге через микрорайон Крутая горка города Омска до границы Омского муниципального района Омской области, далее вдоль границы Омского муниципального района Омской области до точки пересечения границ Омского, Саргатского и Горьковского муниципальных районов Омской области, включая озера Круглое, Пестрое, Черное</p> <p>ЗООУ "Ачаирское"-S-44,365. Северная - от точки пересечения границ Омского и Кормиловского муниципальных районов</p>

		<p>Омской области с дорогой Смирновка - Победитель (54°47'01" с. ш.; 73°58'29" в. д.) вдоль границы Кормиловского муниципального района Омской области до точки пересечения границ Омского, Кормиловского и Черлакского муниципальных районов Омской области (54°39'42" с. ш.; 74°20'52" в. д.);</p> <p>Восточная - от точки пересечения границ Омского, Кормиловского и Черлакского муниципальных районов Омской области (54°39'42" с. ш.; 74°20'52" в. д.) вдоль границы Черлакского муниципального района Омской области до точки пересечения с дорогой Омск - Черлак (54°33'42" с. ш.; 74°13'53" в. д.);</p> <p>Южная - от точки (54°33'42" с. ш.; 74°13'53" в. д.) вдоль границы Таврического муниципального района Омской области до зеленой зоны города Омска (54°41'40" с. ш.; 73°41'08" в. д.);</p> <p>Западная - от границы зеленой зоны города Омска (54°41'40" с. ш.; 73°41'08" в. д.) вдоль нее по дороге на деревню Смирновка, исключая село Розовка, деревни Николенко и Смирновка, до точки пересечения границ Омского и Кормиловского муниципальных районов Омской области с дорогой Смирновка - Победитель (54°47'01" с. ш.; 73°58'29" в. д.)</p> <p>  Омское.zip Ачаирское.zip</p>
2	Количество охотников, зарегистрированных на территории района	2702 охотников, имеющих охотничий билет единого федерального образца
3	Информация о находящихся на территории района редких и находящихся под угрозой исчезновения растениях	Хвощ ветвистый, адонис пушистый, лютик простертый, гвоздика игольчатая, гвоздика сильноветвистая, бурачок ленский, вишня кустарная, астрагал свернутый, лядвенец Сергиевский, полынь Гмелина, гидрилла мутовчатая, стрелолист трехлистный, касатик низкий, касатик сибирский, касатик солончаковый, башмачок крупноцветковый, башмачок пятнистый, ковыль Залесского, ковыль опушеннолистный, аир обыкновенный.
4	Информация о находящихся на территории района редких и находящихся под угрозой исчезновения животных	Поганка серощекая, огарь, савка, осоед, серая куропатка, коростель, сова белая, дятел чёрный, соловей обыкновенный (восточный), королёк желтоголовый, щур, клест обыкновенный, чечевича длиннохвостая; млекопитающие - кожан двухцветный, тушканчик большой, хомячок джунгарский, рысь.
5	Информация о находящихся на территории района редких и находящихся под угрозой исчезновения почвах	--

VI. Информация об обращении с отходами производства и потребления на территории МО

Таблица 1

№ п/п	Наименование населенного пункта с разделением по администрациям	Количество жителей, проживающих:	
		в благоустроенных ² домах (чел.)	в неблагоустроенных домах (чел.)
1	2	3	4
1	Администрация Андреевского сельского поселения Омского района Омской области		
1.1	с.Андреевка	1400	600
1.2	п.Андреевский	400	400
1.3	д.18 Партсъезд	0	500
1.4	д.Вперед	0	300
1.5	п.СибНИВИ	0	200
1.6	д.Половинка	0	20
2	Ачаирское сельское поселение Омского муниципального района Омской области		
2.1	Ачаир	2000	300
2.2	Речной	900	200
2.3	Набережный	800	100
2.4	Николенко	50	250
2.5	Смирновка	25	125
3	Богословское сельское поселение Омского муниципального района Омской области		
3.1	с. Богословка	407	856
3.2	с. Ульяновка	355	758
3.3	с. Новомосковка	0	1244
3.4	д. Травкино	0	132

№ п/п	Наименование населенного пункта с разделением по администрациям	Количество жителей, проживающих:	
		в благоустроенных ² домах (чел.)	в неблагоустроенных домах (чел.)
1	2	3	4
3.5	д. Зеленая Роща	0	21
3.6	д. Прудки	0	56
3.7	р. Левобережный	0	197
3.8	ст. Густафьево	0	221
3.9	р. Развязка	0	21
3.10	о. п. 2733 км	0	26
3.11	о. п. 2737 км	0	13
4	Дружинское сельское поселение Омского района Омской области		
4.1	п. Горячий Ключ	1652	1441
4.2	с. Дружино	1274	2664
4.3	ст. Петрушенко	89	160
4.4	с. Красная Горка	93	1105
4.5	с. Мельничное	44	641
4.6	п. Крутобережный	0	23
5	Иртышское сельское поселение Омского муниципального района Омской области		
5.	П. Иртышский	3258	516
5.2	Д.Падь	12	7
6	Калининское сельское поселение Омского муниципального района Омской области		
6.1	с. Калинино	350	1330
6.2	п. Октябрьский	0	550
6.3	д. Серебряковка	0	400
6.4	д.Новая	0	140
6.5	д.Березовка	0	15

№ п/п	Наименование населенного пункта с разделением по районным администрациям	Количество жителей, проживающих:	
		в благоустроенных ² домах (чел.)	в неблагоустроенных домах (чел.)
1	2	3	4
7	Ключевское сельское поселение Омского муниципального района Омской области		
7.1	п. Ключи	3850	0
7.2	с. Харино	80	1600
8	Комсомольское сельское поселение Омского муниципального района Омской области		
8.1	п.Ачаирский	1135	1623
8.2	д.Комсомол	0	289
8.3	п.Красная Тула	0	225
8.4	д.Покрово-Иртышское	0	575
9	Красноярское сельское поселение Омского муниципального района Омской области		
9.1	С. Красноярка	2850	3877
9.2	Д. Нижняя Ильинка	240	223
10	Лузинское сельское поселение Омского муниципального района Омской области		
10.1	село Лузино	9251	147
10.2	деревня Петровка	0	1837
10.3	поселок Пятилетка	0	1412
10.4	деревня Приветная	0	1585
10.5	деревня Ближняя Роща	0	100
10.6	станция Лузино	0	55
11	Магистральное сельское поселение Омского муниципального района Омской области		
11.1	п. Магистральный	2858	0
11.2	с. Ребровка	657	0

№ п/п	Наименование населенного пункта с разделением по районным администрациям	Количество жителей, проживающих:	
		в благоустроенных ² домах (чел.)	в неблагоустроенных домах (чел.)
1	2	3	4
11.3	д. Зеленое Поле	290	0
12	Морозовского сельского поселения Омского муниципального района Омской области		
12.1	с. Морозовка	1500	1500
12.2	д. Ракутинка	0	1600
13	Надеждинского сельского поселения Омского муниципального района Омской области		
13.1	С. Надеждино	1627	573
13.2	д. Большекулачье	141	60
13.3	Пос. Дачный	304	196
13.4	Коттеджный поселок с. Надеждино	1000	0
13.5	Коттеджный поселок д. Большекулачье	1000	0
13.6	Коттеджный поселок "Березовый Стан"	1000	0
14	Новоомское сельского поселения Омского муниципального района Омской области		
14.1	п.Новоомский	4980	300
14.2	д. Путинцево	250	220
14.3	д. Калачево	150	230
14.4	ст.Фадино	150	120
15	Новотроицкое сельское поселение Омского муниципального района Омской области		
15.1	с. Новотроицкое	1450	0
15.2	д. Малокулачье	400	0

№ п/п	Наименование населенного пункта с разделением по районным администрациям	Количество жителей, проживающих:	
		в благоустроенных ² домах (чел.)	в неблагоустроенных домах (чел.)
1	2	3	4
15.3	д. Луговая	200	0
15.4	с. Чернолучье	100	250
16	Омское сельское поселение Омского муниципального района Омской области		
16.1	п. Омский	1932	23
16.2	д. Зеленовка	98	69
16.3	д. Березянка	387	331
17	Петровское сельское поселение Омского муниципального района Омской области		
17.1	с. Петровка	1246	599
17.2	д. Трусовка	0	213
17.3	д. Королевка	0	196
17.4	д. Бородинка	0	418
17.5	д. Калиновка	0	265
17.6	д. Девятериковка	0	314
17.7	д. Халдеевка	0	254
18	Покровское сельское поселение Омского муниципального района Омской области		
18.1	С.Покровка	96	2357
19	Пушкинское сельское поселение Омского муниципального района Омской области		
19.1	Пушкино	490	2016
19.2	Подгородка	0	774

№ п/п	Наименование населенного пункта с разделением по районным администрациям	Количество жителей, проживающих:	
		в благоустроенных ² домах (чел.)	в неблагоустроенных домах (чел.)
1	2	3	4
19.3	Ракитинка	0	166
19.4	Давыдовка	0	29
19.5	Хвойный	0	226
20	Розовское сельское поселение Омского муниципального района Омской области		
20.1	С.Розовка	3263	389
21	Ростовкинское сельское поселение Омского муниципального района Омской области		
	П. Ростовка	4500	1054
22	Троицкое сельское поселение Омского муниципального района Омской области.		
22.1	С.Троицкое	7800	200
22.2	Д.Верхний Карбуш	590	10
23	Усть-Заостровского сельское поселение Омского муниципального района Омской области		
23.1	с. Усть-Заостровка	2593	269
23.2	п.им.Комиссарова	395	60
23.3	н.п.Усть-Заостровское Лесничество	20	42
24	Чернолучинское городское поселение Омского муниципального района Омской области		
24.1	д.п. Чернолучинский	1520	280

² - благоустроенным жилым фондом являются объекты жилой застройки, оборудованные централизованными системами тепло- и энергоснабжения, водоснабжения и водоотведения.

Характеристика производственной базы предприятий, отвечающих за санитарную очистку, сбор и вывоз ТБО и ЖБО, эксплуатацию полигона муниципального образования (для каждого предприятия таблица заполняется отдельно)

№ п/п	Характеристика предприятия	Показатели
1	2	3
1	Наименование предприятия	ООО "Эко-Транс"
2	Директор предприятия (ФИО, конт. тел.)	Заворин Вадим Николаевич
3	Адрес производственной базы	Г. Омск, ул. 2-я Солнечная, 45
4	Вид деятельности	Вывоз мусора /снега
5	Численность сотрудников, чел.	-

№ п/п	Характеристика предприятия	Показатели
1	2	3
1	Наименование предприятия	ООО "УК ЖКХ "Мостовик"
2	Директор предприятия (ФИО, конт. тел.)	Лысенко Валерий Викторович
3	Адрес производственной базы	п. Горячий Ключ ул. 60 лет СССР, 1
4	Вид деятельности	Вывоз и утилизация ТБО
5	Численность сотрудников, чел.	68

№ п/п	Характеристика предприятия	Показатели
1	2	3
1	Наименование предприятия	ПФ "Чистый город"
2	Директор предприятия (ФИО, конт. тел.)	Путинцев В.П.
3	Адрес производственной базы	Арнольда Нейбуга, 91
4	Вид деятельности	Вывоз и утилизация ТБО
5	Численность сотрудников, чел.	-

№ п/п	Характеристика предприятия	Показатели
1	2	3
1	Наименование предприятия	ООО "ЖКО "Ключи"
2	Директор предприятия (ФИО, конт. тел.)	Капралов Виталий Александрович
3	Адрес производственной базы	п. Ключи Берёзовая, 20
4	Вид деятельности	Управление эксплуатацией жилого фонда
5	Численность сотрудников, чел.	38

№ п/п	Характеристика предприятия	Показатели
1	2	3
1	Наименование предприятия	ООО "Вершина"
2	Директор предприятия (ФИО, конт. тел.)	Салахов Сергей Миниахметович
3	Адрес производственной базы	п. Ачаирский, ул. Центральная 12
4	Вид деятельности	Удаление сточных вод, отходов
5	Численность сотрудников, чел.	8

№ п/п	Характеристика предприятия	Показатели
1	2	3
1	Наименование предприятия	ООО "Аква Терм"
2	Директор предприятия (ФИО, конт. тел.)	Федоров Сергей Георгиевич
3	Адрес производственной базы	С. Красноярка, ул. Комбинатская 8 Б
4	Вид деятельности	Обслуживание МКД, сбор и вывоз ТБО, ЖБО
5	Численность сотрудников, чел.	5

№ п/п	Характеристика предприятия	Показатели
1	2	3
1	Наименование предприятия	ООО "Колос Сервис-плюс"

2	Директор предприятия (ФИО, конт. тел.)	Медведев Владимир Иванович
3	Адрес производственной базы	С. Красноярка, ул. сан. Колос 1 Б
4	Вид деятельности	Обслуживание МКД, сбор и вывоз ТБО
5	Численность сотрудников, чел.	47

№ п/п	Характеристика предприятия	Показатели
1	2	3
1	Наименование предприятия	ООО "УК "Лузинское ЖКХ"
2	Директор предприятия (ФИО, конт. тел.)	Баландин Александр Васильевич
3	Адрес производственной базы	Омская обл., Омский р-н, с. Лузино, ул. Майорова, д.8А
4	Вид деятельности	Управление недвижимым имуществом
5	Численность сотрудников, чел.	93

№ п/п	Характеристика предприятия	Показатели
1	2	3
1	Наименование предприятия	ООО "УК "ЭкоДом Магистральный"
2	Директор предприятия (ФИО, конт. тел.)	Борцов Демьян Валентинович
3	Адрес производственной базы	Г.Омск, ул.2 Солнечная, д.45
4	Вид деятельности	Удаление сточных вод, отходов
5	Численность сотрудников, чел.	-

№ п/п	Характеристика предприятия	Показатели
1	2	3
1	Наименование предприятия	ГП "Чистый город"
2	Директор предприятия (ФИО, конт. тел.)	Путинцев В.П.
3	Адрес производственной базы	г. Омск, ул. Арнольда Нейбута, 91
4	Вид деятельности	сбор и вывоз ТБО
5	Численность сотрудников, чел.	

№ п/п	Характеристика предприятия	Показатели
1	2	3
1	Наименование предприятия	ЖКХ "Надеждинского сельского поселения"
2	Директор предприятия (ФИО, конт. тел.)	Петрова Ирина Николаевна
3	Адрес производственной базы	с. Надеждино, ул. Центральная, 37
4	Вид деятельности	Транспортировка ТБО
5	Численность сотрудников, чел.	-

№ п/п	Характеристика предприятия	Показатели
1	2	3
1	Наименование предприятия	ООО "УК "Гарант-Сервис"
2	Директор предприятия (ФИО, конт. тел.)	Малков Андрей Игоревич
3	Адрес производственной базы	п. Новоомский, ул. Новая, 1
4	Вид деятельности	Удаление сточных вод, отходов
5	Численность сотрудников, чел.	25

№ п/п	Характеристика предприятия	Показатели
1	2	3
1	Наименование предприятия	ООО "ЖКХ Чернолучинское"
2	Директор предприятия (ФИО, конт. тел.)	Иванов Владимир Ильич
3	Адрес производственной базы	с. Чернолучье, ул. Торговая, 10Б
4	Вид деятельности	Сбор и транспортировка ТБО и ЖБО
5	Численность сотрудников, чел.	47

№ п/п	Характеристика предприятия	Показатели
1	2	3
1	Наименование предприятия	ООО "ЖКХ Сервис"
2	Директор предприятия (ФИО, конт. тел.)	Захарова Жанна Викторовна

3	Адрес производственной базы	г. Омск ул. 19 Партсъезда, 19Б
4	Вид деятельности	Сбор, транспортировка и захоронение ТБО
5	Численность сотрудников, чел.	-

№ п/п	Характеристика предприятия	Показатели
1	2	3
1	Наименование предприятия	МКУ "Хозяйственное управление"
2	Директор предприятия (ФИО, конт. тел.)	Уланов А.Н.
3	Адрес производственной базы	с. Пушкино, ул. Ленина, 56
4	Вид деятельности	Производственно-хозяйственная деятельность
5	Численность сотрудников, чел.	16

№ п/п	Характеристика предприятия	Показатели
1	2	3
1	Наименование предприятия	ООО "Водстройсервис"
2	Директор предприятия (ФИО, конт. тел.)	Ремденок Геннадий Леонидович
3	Адрес производственной базы	С.Розовка, ул.Тельмана 28д
4	Вид деятельности	Вывоз ЖБО от МКД
5	Численность сотрудников, чел.	10

Оснащенность предприятий специальной техникой для выполнения работ по санитарной очистке, для сбора и вывоза ТБО и ЖБО, для эксплуатации полигона ТБО

№ п/п	Наименование техники	Кол-во	Марка	Год выпуска	% износа	Наименование предприятия
1	2	3	4	5	6	7
1	Мусоровоз	1	САЗ 3507-01	1994	100	ООО ЖКХ "Чернолучинское"
2	Грузовая цистерна	1	ЗИЛ 433362 КО520	1997	100	ООО ЖКХ "Чернолучинское"
3	Трактор	1	Т-40	1993	100	ООО ЖКХ "Чернолучинское"
4	Грузовая цистерна	1	ГАЗ-53	1992	100	ООО ЖКХ "Чернолучинское"
5	Самосвал грузовой	1	КАМАЗ 355111	1992	100	ООО ЖКХ "Чернолучинское"
6	Трактор гусеничный	1	Т-170	1988	100	ООО ЖКХ "Чернолучинское"
7	Экскаватор	1	ЭО-3323А	1993	100	ООО ЖКХ "Чернолучинское"
8	ЗИЛ	1	ЗИЛ	1990	100	ООО "Водстройсервис"
9	МТЗ-82	1	МТЗ-82	1998	65	МКУ "Хозяйственное управление"
10	Мусоровоз ЖБО	1	ЗИЛ 433360	1997	100	
11	Мусоровоз	1	КАМАЗ 55 102 М 304 МР 55	1997	100	Администрация Троицкого СП
12	Ас-бочка	1	ГАЗ 53 М 302 МР 55	1989	100	Администрация Троицкого СП
13	Самосвал	1	ГАЗ-САЗ-3507	1991	100	ООО "Вершина"
14	Трактор	1	МТЗ-80	1993	100	ООО "Вершина"
15	Автогрейдер	1	ДЗ-180	1993	100	ООО "Вершина"

№ п/п	Наименование техники	Кол-во	Марка	Год выпуска	% износа	Наименование предприятия
1	2	3	4	5	6	7
16	Мусоровоз	1	АСКБ-497810	2002	85	ООО "УК ЖКХ "Мостовик"
17	Бульдозер	1	ДТ-75мп	1990	92	ООО "УК ЖКХ "Мостовик"
18	АС-бочка	1	КО 503	2007	70	ООО "УК ЖКХ "Мостовик"
19	АС-бочка	1	ГАЗ-5312	1985	90	ООО "УК ЖКХ "Мостовик"
20	Трактор	1	МТЗ-82м	1988	83	ООО "УК ЖКХ "Мостовик"
21	АС бочка	1		1990	60	ИП Леушкин Ю.А.
22	Самосвал	1	ГАЗ 53	1991	60	ИП Леушкин Ю.А
23	Мусоровоз	1	Камаз	-	-	ООО "Экотранс"
24	Мусоровоз	1	Камаз	-	-	ООО "ЖКХ Сервис"
25	Мусоровоз	8	КАМАЗ	-	-	ООО "УК "Гарант-Сервис"
26	Трактор	1	МТЗ-80	1983	40	ЖКХ "Надеждинского сельского поселения"
27	Мусоровоз	1	МАЗ 438043 ПО 45610	2011	-	ООО "УК "Лузинское ЖКХ"
28	Трактор	2	МТЗ-82	2001	-	ООО "УК "Лузинское ЖКХ"
29	Трактор	1	МТЗ-80	1988	-	ООО "УК "Лузинское ЖКХ"
30	Мусоровоз	1	ГАЗ-53 КО-413	1991	85	ООО "Аква Терм"
31	Ассенизационная машина	1	КАМАЗ-532120 КО-505	1996	75	ООО "Аква Терм"
32	Мусоровоз	1	ГАЗ-3307	2010	15	ООО "Колос Сервис-плюс"
33	Мусоровоз	1	КАМАЗ			ООО "ЖКХ "Сервис"

№ п/п	Наименование техники	Кол-во	Марка	Год выпуска	% износа	Наименование предприятия
1	2	3	4	5	6	7
34	АС - Бочка	1	ГАЗ 33-07	1985	100	ЖКХ Калининского сельского поселения

Таблица 4

Система мусороудаления в контейнерах

№ п/п	Наименование населенного пункта, района города	Число обслуживаемых жителей, чел.	Количество контейнеров, шт. (емк. 0,75 м ³ или бункеров от 5,0 до 48,0 м ³)	График вывоза ТБО, раз/нед.	Объем вывоза ТБО от населения, м ³ /сутки	Место захоронения ТБО
1	2	3	4	5	6	7
1	п. Горячий Ключ	2832	52 (емк. 39м ³)	6 раз/нед.	11,3	Полигон с. Дружино
2	с. Дружино	3106	50 (емк. 37,5м ³)	6 раз/нед.	11,9	Полигон с. Дружино
3	ст. Петрушенко	217	7 (емк. 5,25м ³)	6 раз/нед.	0,4	Полигон с. Дружино
4	с. Красная Горка	1074	7 (емк. 5,25м ³)	6 раз/нед.	0,4	Полигон с. Дружино
5	п. Иртышский	410	3	Янв.-апр.-1р./нед. Май-сент.-2р./нед. Окт-дек.-1 р./нед	0,456	Полигон "Надеждинский"
7	п.. Ключи	2011	20	ежедневно	15	Полигон "Надеждинский"
8	С . Красноярка	6727	12	3	12	Полигон "Надеждинский"
9	Д. Нижняя Ильинка	463	-	-	-	Полигон "Надеждинский"
10	П.Магистральный	444	5	2	1,1	Полигон "Надеждинский"
11	с. Морозовка	2700	18 шт. X 0,75 м ³	ежедневно	18	Полигон "Надеждинский"

№ п/п	Наименование населенного пункта, района города	Число обслуживаемых жителей, чел.	Количество контейнеров, шт. (емк. 0,75 м ³ или бункеров от 5,0 до 48,0 м ³)	График вывоза ТБО, раз/нед.	Объем вывоза ТБО от населения, м ³ /сутки	Место захоронения ТБО
1	2	3	4	5	6	7
12	С. Надеждино	450	104	1 (по воскресеньям)		Полигон "Надеждинский"
13	П.Новоомский	736	26	ежедневно	14,75	Полигон "Надеждинский"
14	п. Омский	2420	6	1	0,5	Полигон "Надеждинский"
15	С. Пушкино	490	8	2		Полигон "Надеждинский"
17	С.Троицкое	542	17 по 0,75	ежедневно	12,75	Полигон "Надеждинский"
19	д.п. Чернолучинский	1500	45	3	15	Полигон "Надеждинский"

Таблица 5

Система мусороудаления с использованием бестарного метода (по заявке жителей)

№ п/п	Наименование населенного пункта, района города	Число обслуживаемых жителей, чел	Количество договоров для сбора отходов от населения, шт.	График вывоза ТБО, раз/нед.	Объем вывоза ТБО от населения, м ³ /сутки	Место захоронения ТБО
1	2	3	4	5	6	7
1	Ачаир	2200	72	н/и	н/и	н/и
2	Речной	1050	214	н/и	н/и	н/и
3	Набережный	470	16	н/и	н/и	н/и
4	Николенко	250	-	н/и	н/и	н/и

№ п/п	Наименование населенного пункта, района города	Число обслуживаемых жителей, чел	Количество договоров для сбора отходов от населения, шт.	График вывоза ТБО, раз/нед.	Объем вывоза ТБО от населения, м ³ /сутки	Место захоронения ТБО
1	2	3	4	5	6	7
5	Смирновка	120	-	н/и	н/и	н/и
6	с. Богословка	1609	472	2	80	н/и
7	с. Новомосковка	1147	317	1	30	н/и
8	с. Ульяновка	1584	472	1	30	н/и
9	п. Горячий Ключ	2832	-	1	н/и	Полигон с. Дружино
10	с. Дружино	3106	-	1	н/и	Полигон с. Дружино
11	ст. Петрушенко	217	-	1	н/и	Полигон с. Дружино
12	с. Красная Горка	1074	-	1	н/и	Полигон с. Дружино
16	С. Красноярка	750	230	3	5	Полигон "Надеждинский"
17	с. Лузино	-	-	6	3,5	Марьяновский р
18	с. Лузино (п. Южный)	-	-	1	0,3	Марьяновский р
19	д. Петровка	-	140	-	-	Марьяновский р-н
20	С. Надеждино	450	104	1 раз (по воскресеньям)	н/и	Полигон "Надеждинский"
21	с. Новотроицкое	1300	н/и	1 раз в 2 недели	н/и	н/и
22	д. Малокулачье	400	н/и	1 раз в 2 недели	н/и	н/и
23	д. Луговая	200	н/и	1 раз в 2 недели	н/и	н/и
24	с. Чернолучье	350	н/и	1 раз в 2 недели	н/и	н/и

№ п/п	Наименование населенного пункта, района города	Число обслуживаемых жителей, чел	Количество договоров для сбора отходов от населения, шт.	График вывоза ТБО, раз/нед.	Объем вывоза ТБО от населения, м ³ /сутки	Место захоронения ТБО
1	2	3	4	5	6	7
25	п. Омский	2420	1	1 раз в месяц	8	Полигон "Надеждинский"
26	С.Покровка	96	1	2	2	н/и
27	п. Ростовка	465	121	1 раз/нед.	50	Полигон "Надеждинский"
28	С.Троицкое	176	52	1 раз в неделю	10	Полигон "Надеждинский"
29	С.Троицкое ЖК "Ясная Поляна"	2500	2030	ежедневно	24	н/и
30	Усть-Заостровское с.п.	2379	н/и	н/и	н/и	н/и
31	д.п. Чернолучинский	300	54	2 раза/нед.	н/и	Полигон "Надеждинский"

Таблица 6

Характеристика процесса сбора и транспортирования отходов ³

№ п/п	Показатель	Количество
1	2	3
1	Станция перегрузки ТБО	-
2	Система уплотнения (прессования) отходов	1

³ - таблица заполняется при наличии данных объектов

№ п/п	Показатель	Количество
1	2	3
3	Мойка и дезинфекция для контейнеров, ее расположение	-
4	Мойка и дезинфекция мусоровозов, ее расположение	1
5	Локальная очистка сточных вод в САХ	-

Таблица 7

Показатели объемов ТБО, принятых к захоронению на санкционированных свалках, полигонах⁴

№ п/п	Принято ТБО	Показатель, м ³ /год
1	2	3
1	Принято от жилого фонда	
2	Принято от предприятий инфраструктуры	
3	Принято от объектов промышленности	
4	Прочие (самовывоз и т.п.)	
	Итого:	

Таблица 8

Характеристика мест захоронения ТБО⁵

№ п/п	Характеристика	Показатель
1	2	3

⁴ - заполняется для предприятий, осуществляющих эксплуатацию санкционированной свалки, полигона МО

⁵ - для каждой санкционированной свалки, полигона таблица заполняется отдельно. Кроме того, необходимо указать место расположения свалки, полигона на карте – схеме

№ п/п	Характеристика	Показатель
1	2	3
1	Место расположения	Полигон "Надеждинский", примерно в 2970 м по направлению на юго- восток относительно нежилого строения, имеющего почтовый адрес: Омская область, Омский район, с. Надеждино, ул. Юбилейная, д. 14
2	Площадь полигона или свалки, га	-
3	В том числе площадь участка складирования, га	-
4	Год ввода в эксплуатацию	2012
5	Мощность полигона или свалки, тыс. м ³	800
6	Объем накопленных отходов, тыс. м ³	-
7	Планируемый срок эксплуатации, лет	2037
8	Весовой контроль ТБО, поступающих на захоронение	-
9	Стационарный радиометрический контроль	-
10	Дезинфекция мусоровозов и контейнеров	-
11	Система мониторинга состояния окружающей среды	-
12	Локальная очистка сточных вод, фильтрата	-
13	Закрытые полигоны ТБО (год закрытия)	-
14	Себестоимость складирования, руб./куб.м	-
15	Тариф на сбор и вывоз отходов, руб./куб. м ⁶	-
16	Основная технология складирования отходов	-

⁶ - заполняется для каждого предприятия, осуществляющего вывоз ТБО на свалку (полигон), отдельно

№ п/п	Характеристика	Показатель
1	2	3
17	Наличие разрешительной документации (лицензии, заключения, землеотводы, проект на строительство полигона ТБО) – <u>предоставить копии</u>	Приложение

Таблица 9

**Характеристика несанкционированных свалок и мест захламления ТБО на территории муниципального образования
(с указанием места расположения на карте – схеме)**

№ п/п	Место расположения	Площадь, га
1	2	3
1	В 300 м по направлению на северо-восток от ориентира, почтовый адрес ориентира: Омская область, Омский район, с.Андреевка	1,5
2	На северо-востоке от н.п. Ачаир в 0,5 км	2
3	На северо-востоке от н.п. Ачаир в 1,5 км	3
4	На северо-востоке от н.п. Речной в 0,5 км	3
5	Д. Нижняя Ильинка (в 35 метрах юго-западнее жилого дома по ул. Береговая № 10). Свалка ЖБО, ТБО пгт Крутая Горка Октябрьского АО г. Омска.	0,09
6	В 50, 0 м западнее жилого дома № 32 по ул. Набережная с. Новотроицкое	0,0250
7	В 30,0 м западнее жилого дома № 32 по ул. Набережная с. Новотроицкое	0,0010
8	В 120,0 м юго- западнее жилого дома № 65 по ул. Набережная с. Новотроицкое	0,0200
9	В 50,0 м юго-западнее жилого дома № 63 по ул. Ленина с. Новотроицкое	0,0200
10	В 100,0 м юг от жилого дома № 3 по ул. 50 лет Октября с. Чернолучье	0,0300
11	Северо-восток от н.п Покровка, в 1,2 км	3,5
12	Юг от н.п Покровка, в 0,7 км	1,5
13	Северо-запад от н.п Покровка, 0,3 км	0,5
14	На восток от н.п Розовка, в 1,9 км от ул.50 лет Победы,2а	1,0
15	Территория за гаражным кооперативом "Птицевод-2", Ростовкинское с.п.	0,10
16	Д.Верхний Карбуш, от ул. Южная на юго-запад 1,5 км	1,3
	Итого:	17,586

Таблица 10

Краткая характеристика пунктов приема ЖБО на территории МО (поля фильтрации, очистные сооружения "водоканала" и т.д.)

№ п/п	Наименование объекта	Место расположения	Мощность, м ³ /год	Техническое состояние	Возможность расширения и дальнейшей эксплуатации	Обслуживаемые населенные пункты
1	2	3	4	5	6	7
1	КНС	п.Ачаирский	10700	рабочее	нет	п.Ачаирский
2	3 КНС	П.Новоомский	-	Удовлетворительное	-	
3	Очистные сооружения	500 м юго-западнее с.Покровка	-	-	-	с.Покровка
4	Централизованная канализационная система	с. Троицкое	-	-	-	с. Троицкое
5	Чернолучинский полигон утилизации ЖБО и ТБО в 1000 м. по	в 1000 м. по направлению на север относительно указателя 7 км. Чернолучинского тракта	204400	не удовлетворительное	требуется реконструкция	д.п. Чернолучинский

Таблица 11

Порядок вывоза ЖБО от населения, предприятий и организаций (для каждого населенного пункта, района города)

№ п/п	Наименование и место расположения объекта	Количество вывозимых ЖБО, м ³ /год	Наименование обслуживаемых населенных пунктов	Тариф на вывоз отходов, руб./м ³
1	2	3	4	5
1	2	3	4	5

№ п/п	Наименование и место расположения объекта	Количество вывозимых ЖБО, м ³ /год	Наименование обслуживаемых населенных пунктов	Тариф на вывоз отходов, руб./м ³
1	2	3	4	5
1	с. Андреевка	50,0	с. Андреевка	73,0
2	с. Богословка	43	с. Богословка	78,51
3	с. Ульяновка	14	с. Ульяновка	73,61
4	КНС с. Дружино	54	П. Горячий Ключ, с. Дружино, с. Красная Горка, ст. Петрушенко	120,50
5	с. Калинино	9	с. Калинино	122,92
6	Чеки в п. Ачаирский	180	п. Ачаирский	111,1
7	С. Красноярка	110	С. Красноярка	н/и
8	Кормиловский ветсанутильзавод (Омская область, р.п. Кормиловка, ул. Ленина)	-	с. Морозовка	По заявке
9	Центр.КНС	-	С. Новоомское	23,12
10	Полигон "Чернолучинский"	18	с. Новотроицкое	50-10
11	Полигон "Чернолучинский"	4	д. Малокулачье	50-10
12	Полигон "Чернолучинский"	4	д. Луговая	50-10
13	С.Покровка	10	С.Покровка	-
14	Централизованная канализационная система	-	С.Троицкое	23, 12
15	Чернолучинский полигон утилизации ЖБО и ТБО в 1000 м. по направлению на север относительно указателя 7 км. Чернолучинского тракта	560	д.п. Чернолучинский	н/и

Таблица 12

Сведения о нормах накопления ТБО и ЖБО на территории муниципального образования

№ п/ п	Наименование населенного пункта	Нормы накопления ТБО на 1 человека, м ³ /год		Нормы накопления ЖБО на 1 человека от неблагоустроенных домов, м ³ /год
		от благоустроенных домов	от неблагоустроенных домов	
1	2	3	4	5
Проводится работа по актуализации данных, норма накопления отходов для Омского муниципального района Омской области будет утверждена к 2017 году РЭК по Омской области				

Таблица 13

Предприятия по использованию, переработке и обезвреживанию отходов на территории МО

№ п/п	Предприятие по обезвреживанию отходов	Вид отходов	Технология обезвреживания	Объем обезвреженных отходов, м ³ /год
1	2	3	4	5
1	-	-	-	-

Таблица 14

Наличие организаций (пунктов) по приему и переработке вторичного сырья на территории муниципального образования

№ п/п	Стационарные пункты (организации) по приему и переработке вторичного сырья	Количество (т, м ³) за год	Наименование населенного пункта (района города)
1	2	3	4
1	Макулатуры	-	-
2	Лом цветных металлов	-	-
3	Лома черных металлов	-	-
4	Стеклотары	-	-
5	Текстиля	-	-
6	ПЭТ бутылок	-	-

№ п/п	Стационарные пункты (организации) по приему и переработке вторичного сырья	Количество (т, м ³) за год	Наименование населенного пункта (района города)
1	2	3	4
7	Ветоши	-	-
8	Медицинские отходы	-	-
9	Прочее	-	-

Представить:

1. Копию документа об утверждении норм накопления твердых и жидких бытовых отходов для населения и объектов инфраструктуры;
2. Копию документа об утверждении тарифа на сбор, вывоз твердых и жидких бытовых отходов, утилизацию ТБО;
3. Копию лицензии деятельности по обезвреживанию размещению отходов I – IV класса опасности специализированных предприятий.

Сокращения:

- ТБО - твердые бытовые отходы;
- ЖБО - жидкие бытовые отходы;
- КГО - крупногабаритные отходы (отходы от строительства, камни, кирпичи, бетонные блоки и пр. отходы неорганического происхождения);
- САХ - специализированное автохозяйство осуществляющее сбор и вывоз бытовых отходов.

VII. Информация об осуществлении платы за негативное воздействие на окружающую среду на территории МО

Таблица 1

Фактический объем поступления платы за негативное воздействие за окружающую среду от предприятий МО

Год	Количество плательщиков, ед.	Общая сумма платы, тыс. руб.	Сумма платы, поступившая в бюджет(ы) МО, тыс. руб.
2010	98	1225,1	490,0
2011	159	2760,1	1104,0
2012	199	3731,5	1492,6
2013	208	3957,4	1583,0
2014	219	41381,9	16552,8
I кв. 2015	216	16861,0	6744,4

Таблица 2

Перечень юридических лиц и индивидуальных предпринимателей, осуществляющих хозяйственную и иную деятельность на территории МО, связанную с негативным воздействием на окружающую среду⁷

№ п/п	ИНН	Наименование организации	Основной вид деятельности	Юридический адрес	Адрес фактического нахождения источников негативного воздействия	Сведения об источниках выбросов ЗВ в атмосферный воздух			Сведения об источниках сбросов ЗВ в водные объекты	Сведения о захоронении отходов на объектах размещения отходов (свалках, полигонах)	Сумма платы за негативное воздействие на окружающую среду за период ____ года, рублей
						Стационарных		Передвижных			
						Отметка о наличии	Наименования основных источников				
 omskiy.rar											

VIII. Информация о полезных ископаемых МО

Таблица 1

Информация о наличии на территории МО месторождений общераспространенных полезных ископаемых и их балансовых запасах

№ п/п	Наименование месторождения общераспространенных полезных ископаемых	Место нахождения месторождения общераспространенных полезных ископаемых	Балансовые запасы месторождения
1	Месторождение суглинков (кирпичного сырья) Лузинское	4 км СВ ж. – д. ст. Петрушенко, 18 км СЗ г. Омска	129 тыс. куб. м

⁷ - в случае наличия источников (информации о захоронении отходов) ставится отметка "+"; в случае отсутствия источников (информации о захоронении отходов) ставится отметка "-", в случае отсутствия информации об источниках (информации о захоронении отходов) ставится отметка "инф. отс."

2	Месторождение суглинков (кирпичного сырья) Надеждинское – 2	4 км ЮЗ с. Надеждино, 9 км С г. Омска	8897 тыс. куб. м
3	Месторождение суглинков (кирпичного сырья) Омское – 2	2,5 км В кирзавода № 1, СВ окраина г. Омска	1302 тыс. куб. м
4	Месторождение суглинков (кирпичного сырья) Ростовское	1,2 км Ю с. Новомосковка, 1,7 км ЮЗ с. Ростовка	138 тыс. куб. м
5	Месторождение суглинков (кирпичного сырья) Зеленое Поле	3 км З г. Омска, 100 м СВ с. Зеленое Поле	138 тыс. куб. м
6	Месторождение суглинков (кирпичного сырья) кирпичного завода № 2	В окраина г. Омска, 0,3 км ЮЗ п. Осташково	1773 тыс. куб. м
7	Месторождение суглинков (кирпичного сырья) Омский каучук	СВ окраина северной промзоны г. Омска	286 тыс. куб. м
8	Месторождение суглинков (кирпичного сырья) Восточный участок Омского – 1	В окраина г. Омска, вблизи п. Степной	1197 тыс. куб. м
9	Месторождение суглинков (кирпичного сырья) Андреевское	2 км З с. Андреевка	8948 тыс. куб. м
10	Месторождение суглинков (кирпичного сырья) Восточное	11,5 км В кирзавода № 8	2846 тыс. куб. м
11	Месторождение суглинков (кирпичного сырья) Ульяновское	0,7 км ЮЗ п. Осташково, В окраина г. Омска	79 тыс. куб. м
12	Месторождение суглинков (кирпичного сырья) Южно-Лузинское	В 2,5 км от с. Лузино,	256 тыс. куб. м
13	Месторождение суглинков	500 м Ю п. Осташково, восточная окраина г. Омска	930 тыс. куб. м

	(керамзитового сырья) Степное		
14	Месторождение суглинков (керамзитового сырья) Чукреевское	1,5 км ЮЗ с. Чукреевка, западная окраина г. Омска	1475 тыс. куб. м
15	Месторождение суглинков (керамзитового сырья) Карьерное	0,5 км ЮВ завода КЖБИ, 0,8 км С р. Оми	1385 тыс. куб. м
16	Месторождение сырья для производства дренажных труб Карбушевское	1 км С с. Верхний Карбуш, 3 км ЮЗ ж. – д. ст. Омск	4056 тыс. куб. м
17	Месторождение строительных песков Красноярское	русло р. Иртыша на участке 1801–1806 км судового хода в районе с. Красноярка	1045 тыс. куб. м
18	Месторождение строительных песков Среднекрасноярское	русло р. Иртыша на участке 1803–1806 км судового хода в районе с. Красноярка	383 тыс. куб. м
19	Участок строительных песков Падинский	русло и левобережная протока за о. Падинским на отрезке 1866–67 км суд. хода по лоц. карте 1989 г.	360 тыс. куб. м
20	Месторождение строительных песков Усть–Заостровское	35 км ЮВ г. Омска на отрезке 1909–1912 км судового хода р. Иртыша (протока, остров)	3210 тыс. куб. м
21	Месторождение строительных песков Верхнеачаирско–Нишнепокровское	русло р. Иртыша между с. Ачаир и Покровско–Иртышское, 1935,5–1955 км судового хода (лоцманская карта р. Иртыша от пр. Клин до г. Омска, 1970 г.)	4972 тыс. куб. м
22	Месторождение строительных песков Молоканское	левобережная часть русла р. Иртыш (1876-1883 км, судового хода по лоцманской карте 2001 г) между поселками Усть-Заостровка и Розовка	3646 тыс. куб. м
23	Месторождение строительных песков Нишнепадинское	2 км к юго-востоку от с. Черемуховское, правобережная протока р. Иртыш (1863,4-1865,5 км судового хода реки по лоцманской карте 2001 г.)	1778 тыс. куб. м
24	Месторождение строительных песков Кулачинское	в 12 км на северо-запад от г. Омска, в правобережной протоке, между о. Кулачинский и правым берегом р. Иртыш	1886 тыс. куб. м
25	Месторождение строительных песков Верхнетамбовское	в 2 км к ЮВ от п. Харламово, вдоль левого берега русла р. Иртыш (1883- 1886 км по лоцманской карте 2001 г.)	1197 тыс. куб. м
26	Месторождение строительных песков Новостановское	в 2,7 км к ЮВ от с. Троицкое, в 0,5 км ЮВ п. Новоомский	3295 тыс. куб. м

27	Месторождение строительных песков Змеиное	в 30 км к ЮВ от г. Омска (между д. Копейкино и с. Харламова), в левобережной части русла р. Иртыш (1886,5-1890,5 км по лоцманской карте 2001 г.	2429 тыс. куб. м
28	Месторождение строительных песков Покровско-Соловьевское (частично расположено в Омском и Черлакском районах)	русло р. Иртыш (1918-1933 км судового хода по лоцманской карте 2001 г.),	4007 тыс. куб. м
29	Месторождение строительных песков Содомное	в районе п. Ачаирский, левая протока р. Иртыш (1907-1909,5 км по лоцманской карте 2001г.)	356 тыс. куб. м
30	Месторождение строительных песков Нижнепокровское	в 0,3 км к западу от с. Покрово-Иртышское, в правой протоке р. Иртыш (1914-1915,2 км по лоцманской карте 2001 г.)	17 тыс. куб. м
31	Месторождение строительных песков Покровское	В 0,5 км ЮЗ п. Покровско-Иртышское на отрезке 1914,8 - 1918,4 км р. Иртыш	1909 тыс. куб. м
32	Месторождение строительных песков Чернолучинское	Часть правобережной поймы и русла р. Иртыш между судовым ходом и правым берегом (1776-1781 км по лоцманской карте 1992 г).	3805 тыс. куб. м
33	Месторождение строительных песков Чапаевское	русло р. Иртыш между судовым ходом и правым берегом о. Усть-Заостровский (1873,6-1874,5 км по лоцманской карте 2001г)	408 тыс. куб. м
34	Месторождение строительных песков Содомное-2	в 60 км. юго-восточнее г. Омска, в русле р. Иртыш, к правому берегу о. большой Содомный, напротив п. Ачаирский в пределах 1905,3-1907,0 км. р. Иртыш	647,42 тыс. куб. м
35	Месторождение строительных песков Верблюжье	в 2 км к СВ от с. Красноярка, у правого берега в русле р. Иртыш на отрезке 1760,3-1762,0 судового хода (по карте от Омска до Тобольска 1992 г.)	1032 тыс. куб. м
36	Месторождение строительных песков Верхнезмеиное	в районе зверосовхоза Речной, в протоке между левым берегом и безымянным островом р. Иртыш (1890,2-1891,2 км по лоцманской карте 2001 г.)	744 тыс. куб. м
37	Месторождение строительных песков Китайлинское	в пределах левобережной поймы, на траверзе 1788,2-1789,5 км реки Иртыш основного судового хода (по лоцманской карте 2009 г)	6258 тыс. куб. м
38	Месторождение строительных песков Красноярское 2	в 1 км к западу от п. Красноярка, между левым берегом и о. Красноярский, на траверзе 1764,5 – 1766,5 км реки Иртыш от устья	1275 тыс. куб. м
39	Месторождение суглинков (кирпичного сырья) Ульяновское - 2	В 14 км восточнее г. Омска, 0,2 км севернее п. Ульяновка	906,8 тыс. куб. м


Информация о выданных лицензия на право пользование недрами с целью добычи полезных ископаемых и наличии на территории муниципального района действующих производств нерудных строительных материалов

№ п/п	Информация о выданных лицензиях на право пользование недрами	Информация об объеме добычи	Информация о наличии на территории муниципального района недропользователей, добывающих нерудные строительные материалы
1	Распоряжение главы Омского муниципального образования от 17.12.2003 г. № 541-р	34 тыс. куб. м (надежд ост 63)	ООО "Кирпичный завод СК"
2	ОМС 80082 ТЭ	55 тыс. куб. м	ООО "Кирпичный завод СК"
3	ОМС 00081 ТЭ	37 тыс. куб. м	ООО "Стройматериалы-99"
4	ОМС 80121 ТЭ	-	ООО "НАДЕЖДИНСКИЙ КАРЬЕР"
5	ОМС 00432 ТЭ	28 тыс. куб. м	ООО "Проект-СтройКомплекс"
6	ОМС 80125 ТР	-	ООО "Проект-СтройКомплекс"
7	ОМС 80090 ТЭ	87 тыс. куб. м 300	ООО "Омскстройматериалы-2"
8	ОМС 80124 ТЭ	-	ООО "Омскстройматериалы-2"
9	ОМС 80116 ТЭ	-	ЗАО "ЭКОМЕТ-С"
10	ОМС 80110 ТР	-	ООО "Кирпичный завод "Восточный"
11	ОМС 80115 ТЭ	-	ОАО "Омскнефтепроводстрой"
12	ОМС 80117 ТР	-	ООО "ВЕЛЕС"
13	ОМС 00028 ТЭ	41 тыс. куб. м	ОАО "Омский комбинат строительных конструкций"
14	ОМС 00544 ТЭ	74 тыс. куб. м	ООО "Гидротранссервис"
15	ОМС 80102 ТЭ	-	ООО "Прибой"
16	ОМС 80086 ТЭ	152 тыс. куб. м	ООО "Прибой"
17	ОМС 80092 ТЭ	53 тыс. куб. м	ООО "Карьер-Ресурс"
18	ОМС 80038 ТЭ	173 тыс. куб. м	ООО "Селена-С"
19	ОМС 80093 ТЭ	73 тыс. куб. м	ОАО "Омский речной порт"
20	ОМС 80084 ТЭ	96 тыс. куб. м	ООО "Сибирская Торговая Группа"

21	ОМС 80059 ТЭ	93 тыс. куб. м	ОАО "Омский речной порт"
22	ОМС 00330 ТЭ	96 тыс. куб. м	ОАО "Омский речной порт"
23	ОМС 80120 ТР	-	ОАО "Омский речной порт"
24	ОМС 80055 ТЭ	52 тыс. куб. м	ООО "Гидротранссервис"
25	ОМС 80056 ТЭ	60 тыс. куб. м	ООО "Гидротранссервис"
26	ОМС 80078 ТЭ	98 тыс. куб. м	ООО "Гидротранссервис"
27	ОМС 80039 ТЭ	173 тыс. куб. м	ООО "Селена-С"
28	ОМС 80040 ТЭ	150 тыс. куб. м	ООО "Селена-С"
29	ОМС 80114 ТЭ	-	ООО "Селена-С"
30	ОМС 80081 ТЭ	41 тыс. куб. м	ОАО "Энергоавтотранс"
31	ОМС 80048 ТЭ	154 тыс. куб. м	ООО "Сибирская Консалтинговая Компания"
32	ОМС 80123 ТП	-	ООО "Сибирская Консалтинговая Компания"
33	ОМС 80108 ТР	-	ООО "ПКФ"Тритон"
34	ОМС 80111 ТП	-	ООО "ГеоИнженерПроект"
35	ОМС 80112 ТП	-	ООО "ГеоИнженерПроект"
36	ОМС 80119 ТР	-	ООО "Сибирский подводник"

IX. Информация об использовании поверхностных и подземных водных объектов на территории МО

№ п/п	Наименование	Информация
1	Информация об использовании поверхностных водных объектов организациями, осуществляющими деятельность на территории МО	<p>Размещение подводных переходов-ООО "Газпромтрансгаз Томск"-Иртыш, 1758,8 км; АО "Транснефть-Западная Сибирь"-р. Камышловка.</p> <p>Добыча полезных ископаемых на Иртыше-ООО "Гидротранссервис", 1914-1918,4 км; 1877,6-1883 км;1908,05-1909,5 км; ООО "Селена-С", 1873,6-1874,5 км;1779-1781 км;1903,7-1904,9 км; ОАО "Омский речной порт"-1886,5-1890,5 км, 1898,1-1898,9 км;1922,2-1923,8 км;1905,5-1908 км;1874,8-1876 км; ООО "Прибой"-1938,8-1941 км, 1946-1948,9 км, 1792-1795 км; ООО "СибТоргГрупп"-1902-1903,4 км; ОАО "Энергоавтотранс"-1760,3-1762 км; ООО "Сибирская консалтинговая компания"-1890,2-1891,2 км;</p> <p>Сброс ст. вод (Иртыш)-ОАО "Омский НПЗ- "Соцкультбыт", 1760 км; ОАО "Иртышское пароходство"-1807,2 км; ООО "Санаторий "Евромед"-1910,4 км; ООО "АК "Омскагрегат" (ДОЛ "Спутник")-1772 км; ООО "Амфибия"-1892 км; ОАО "Омскоблводопровод"-1847 км; ОАО "Омский каучук" (ЛОЦ "Химик")-1763 км; НП "Санаторий "Колос"-1760 км,1762 км; ООО "Дом отдыха "Русский лес"-1771 км; ОАО "Омскавтотранс" (СП Автомобилист)-1772 км; ОАО "Соцсфера"-1777 км; Религиозная организация "Омская Епархия Русской Православной Церкви (Московский Патриархат)"-1893,7 км;</p> <p>Забор воды для орошения из Иртыша-ООО "Сибирские овощи", 1881,2 км; ИП Чернякин В.А.-1864,6 км; ООО "Солнечный остров К"-1913,7 км; ФГБУ "Управление "Омскмелиоводхоз"-1807 км, 1760 км, 1870 км,1913 км; ООО "Огородное"-1751,2 км; ООО "РОСКИТ"-1911,3 км; ИП Глава КФХ Чучмарь В.М.-1859 км; 1847 км; ООО «Сибагрохолдинг»-1807 км; Ли София-р. Камышловка,7,4 км; ИП Карапетян Р.С.-пруд на ручье без названия, 5,7 и 5,9 км; ООО "Золотая чаша"-Омь, 33 км; Барсегян Рубен Смбатович-Омь, 33 км; ООО "Утренний снег"-ручей без названия, 5,1 км (д. Вперёд); Чернов А.Н.-Омь,20 км;.</p> <p>Строительство Красногорского водоподъемного гидроузла на Иртыше, дноуглубительные работы-БУ ОО "Омский гидроузел", 1811-1815,6 км;1807,4-1811 км;</p> <p>Забор воды на произв. нужды из Иртыша-ООО НПО "Мостовик", 1817,3 км; ООО "Санаторий "Евромед", 1911,4 км; 1892,4 км;1848,5 км; СПК "Ачаирский-1", 1912 км; ЗАО "Иртышское", 1867,5 км;</p> <p>Отстой флота на Иртыше –Терещенко И.П., 1887 км; Чебыкина Н.Р., 1880,4 км;</p>

		Размещение плавучей платформы на Иртыше-Филоненко А.В., 1875,8 км. Использование акватории (по лицензии)-ООО "СК "Север", р. Иртыш (с.Усть-Заостровка)
2	Информация о количестве скважин для добычи подземных вод на территории МО и лицах их эксплуатирующих	 Скважины.zip
3	Сведения о гидротехнических сооружениях, расположенных на территории МО (состояние, технический паспорт, собственник, эксплуатирующая организация и т.д.)	<p>Гидроузел на р. Карбушевке у с. Троицкое (Состояние удовлетворительное; технический паспорт имеется; собственник – Троицкое сельское поселение).</p> <p>Гидроузел № 1 на р. Карбушевке у с. Новоомское (Состояние удовлетворительное; технический паспорт имеется; собственник – Омский район).</p> <p>Плотина №1 на р. Карбушевке у ц. ус. с. Новоомское (Состояние предаварийное, требуется кап. ремонт; технический паспорт отсутствует; бесхозное).</p> <p>Плотина на ручье Камышловский (Состояние удовлетворительное; технический паспорт имеется; собственник – Дружинское сельское поселение).</p> <p>Гидроузел на ручье Дружинский у с. Дружино (Состояние удовлетворительное; технический паспорт имеется; собственник – Дружинское сельское поселение).</p> <p>Плотина №1 на ручье Дружинский у с. Дружино (Состояние удовлетворительное; технический паспорт имеется; собственник – Дружинское сельское поселение).</p> <p>Плотина №2 на ручье Дружинский у с. Дружино (Состояние удовлетворительное; технический паспорт имеется; собственник – Дружинское сельское поселение).</p> <p>Плотина в с. Мельничное (Состояние удовлетворительное; технический паспорт имеется; собственник – Дружинское сельское поселение).</p> <p>Накопитель животноводческих стоков у с. Лузино (Состояние удовлетворительное; технический паспорт имеется; собственник – ОАО "Омский бекон").</p> <p>Котлован-накопитель стоков птицефабрики у с. Иртышское (Состояние удовлетворительное; технический паспорт имеется; собственник – ОАО "Иртышское").</p> <p>Котлован-накопитель помета в с. Морозовка (Состояние удовлетворительное; технический паспорт имеется; собственник – ФГУП ОПХ "СибНИИП").</p>
4	Информация о противопаводковых мероприятиях на территории МО	-