ГЕНЕРАЛЬНЫЙ ПЛАН НОВОТРОИЦКОГО СЕЛЬСКОГО ПОСЕЛЕНИЯ ОМСКОГО МУНИЦИПАЛЬНОГО РАЙОНА ОМСКОЙ ОБЛАСТИ

Карта границ населенных пунктов (в том числе границ образуемых населенных пунктов)

Утверждено
Решением Совета Омского муниципального района
Омской области № 13 от 26.03.2024 г.

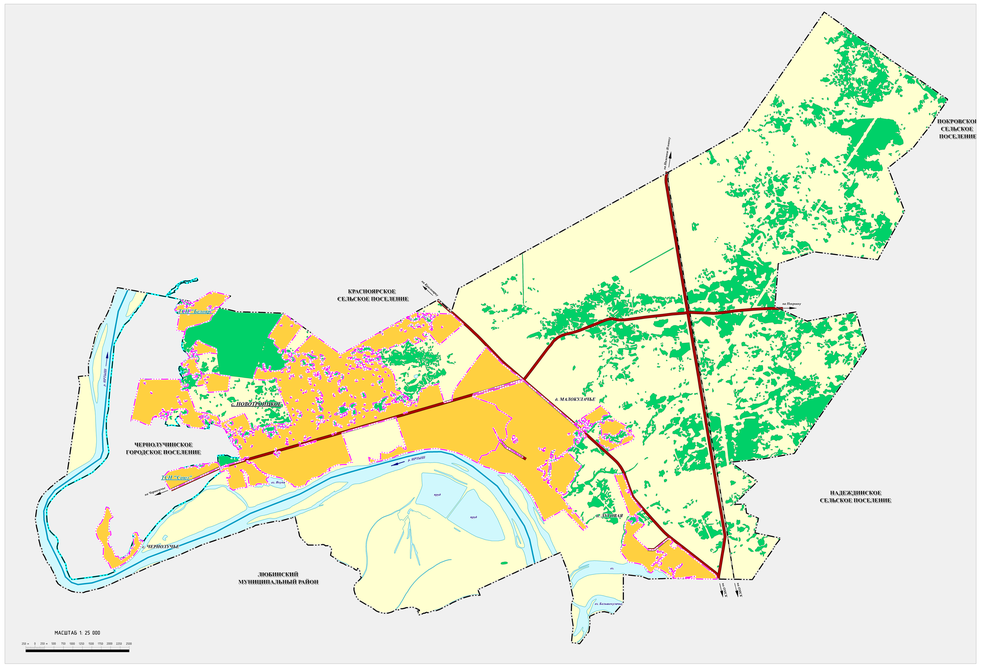

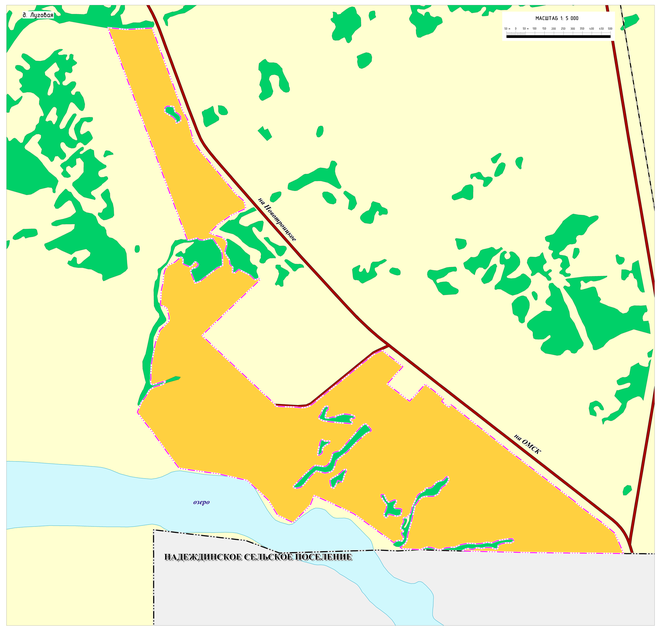

УСЛОВНЫЕ ОБОЗНАЧЕНИЯ

Показывают существующие

Границы субъектов Российской Федерации, муниципальных образований, населенных пунктов

Границы городского поселения

Границы сельского поселения

Границы населенного пункта

Объекты транспортной инфраструктуры:

Железнодорожные пути

Местного значения

Железнодорожные пути необщего пользования

Автомобильные дороги

Регионального значения

Автомобильные дороги регионального или межмуниципального значения

Водные пути

Регионального значения
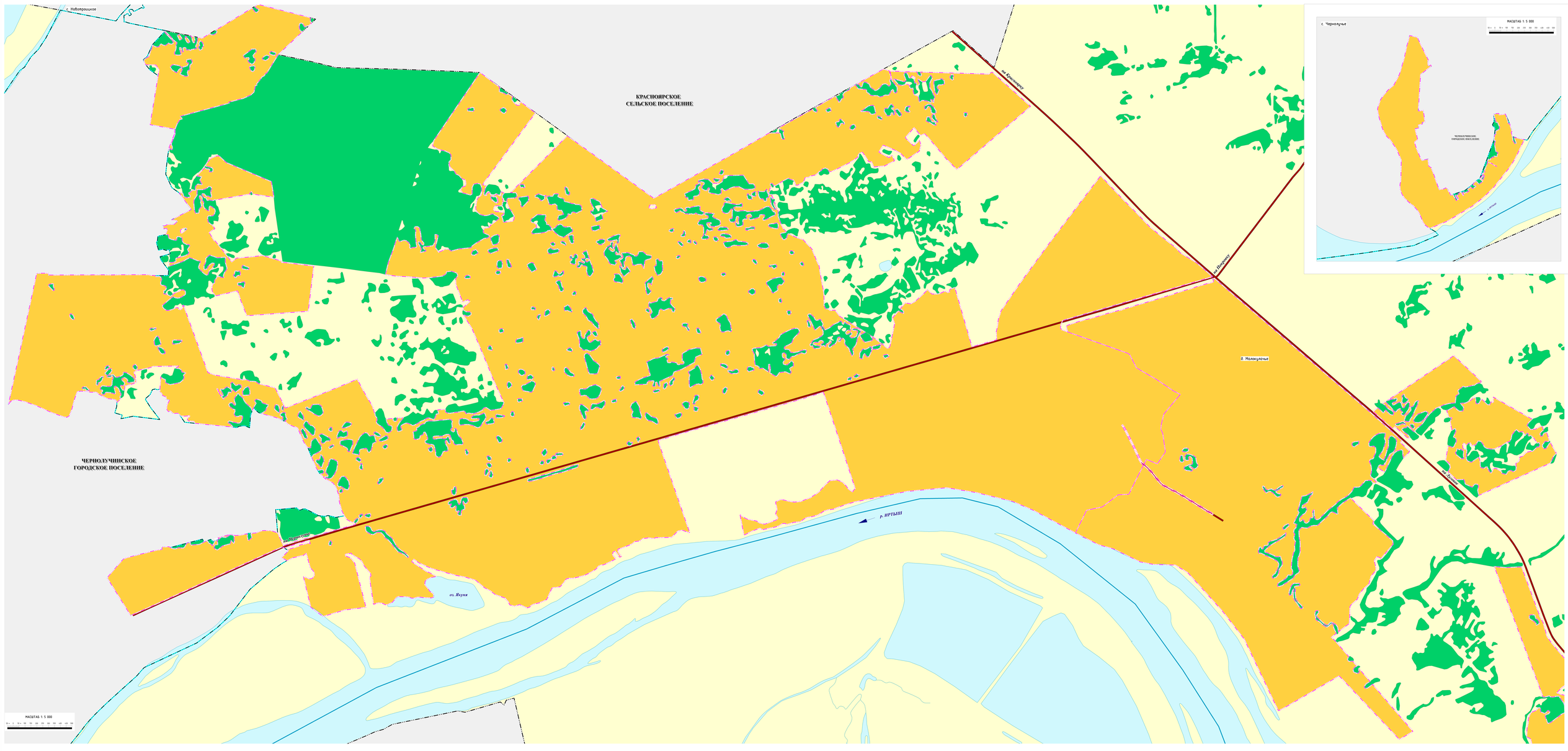
Внутренний водный путь