ПРОЕКТ ГЕНЕРАЛЬНОГО ПЛАНА АНДРЕЕВСКОГО СЕЛЬСКОГО ПОСЕЛЕНИЯ ОМСКОГО МУНИЦИПАЛЬНОГО РАЙОНА ОМСКОЙ ОБЛАСТИ

Карта функциональных зон

Андреевское сельское поселение М 1:25 000

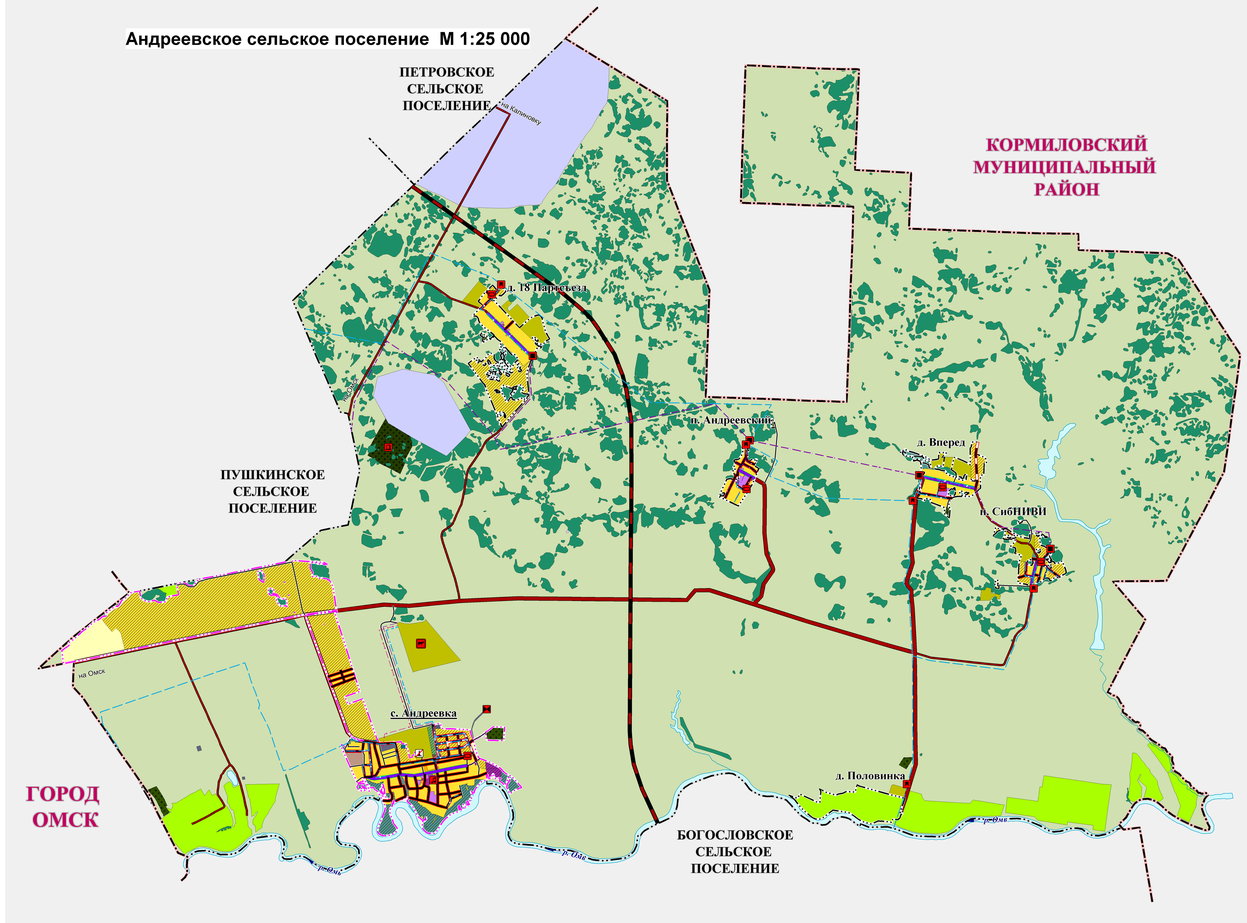

п. Андреевский М 1:5 000

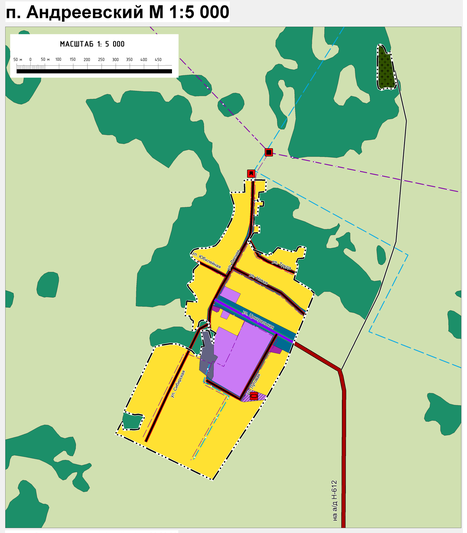

д. Вперед М 1:5 000

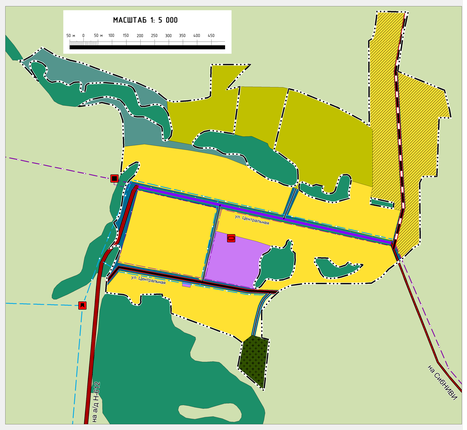

УСЛОВНЫЕ ОБОЗНАЧЕНИЯ

Ликвидация | Планируемый | Существующий

Границы субъектов Российской Федерации, муниципальных образований, населенных пунктов

Граница муниципального района

Граница сельского поселения

Граница населенного пункта

Объекты социальной инфраструктуры, отдыха и туризма, санаторно-курортного назначения

Объекты образования и науки

Местного значения

Организация дополнительного образования

Объекты физической культуры и массового спорта

Местного значения

Спортивное сооружение

Предприятия промышленности, сельского и лесного хозяйства, объекты утилизации и переработки отходов производства и потребления

Предприятия и объекты сельского и лесного хозяйства, рыболовства и рыбоводства

Регионального значения

Предприятие по разведению молочного крупного рогатого скота, производство сырого молока

Объекты транспортной инфраструктуры

Автомобильные дороги

Регионального значения

Автомобильные дороги регионального или межмуниципального значения

Местного значения

Автомобильные дороги местного значения

Улично-дорожная сеть сельского населенного пункта

Местного значения

Главная улица

Улица в жилой застройке

Хозяйственный проезд, скотопрогон

Объекты трубопроводного транспорта и инженерной инфраструктуры

Линии электропередачи (ЛЭП)

Местного значения

Линии электропередачи 10 кВ

Объекты добычи и транспортировки газа

Местного значения

Пункт редуцирования газа (ПРГ)

Распределительные трубопроводы для транспортировки газа

Регионального значения

Газопровод распределительный высокого давления

Местного значения

Газопровод распределительный низкого давления

Объекты теплоснабжения

Местного значения

Источник тепловой энергии

Объекты водоснабжения

Местного значения

Насосная станция

Сети водоснабжения

Регионального значения

Водовод

Местного значения

Водовод

Водопровод

Объекты водоотведения

Местного значения

Очистные сооружения (КОС)

Иные объекты федерального значения, регионального значения, местного значения

Места погребения

Местного значения

Кладбище

								Карта функциональных зон	Стадия	Лист	Листов
Изм.	Кол.уч.	Лист	N док.	Подпись	Дата			М 1:25 000 М 1:5 000	ГП	1	2

Функциональные зоны

Планируемый | Существующий

- Зона застройки индивидуальными жилыми домами
- Зона застройки малоэтажными жилыми домами (до 4 этажей, включая мансардный)
- Многофункциональная общественно-деловая зона
- Зона специализированной общественной застройки
- Производственная зона
- Коммунально-складская зона
- Зона инженерной инфраструктуры
- Зона транспортной инфраструктуры
- Зоны сельскохозяйственного использования
- Зона сельскохозяйственных угодий
- Зона садоводства, огородничества
- Производственная зона сельскохозяйственных предприятий
- Зоны рекреационного назначения
- Зона лесов
- Зона кладбищ
- Зона складирования и захоронения отходов
- Зона озелененных территорий специального назначения
- Зона режимных территорий

Природные объекты

Поверхностные водные объекты

- Водоток (река, ручей, канал)
- Водоем (озеро, пруд, обводненный карьер, водохранилище)

д. 18 Партсъезд М 1:5 000

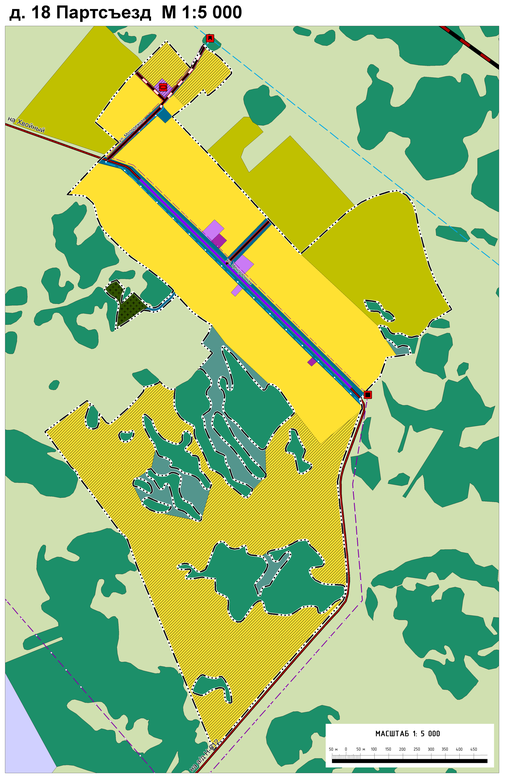

д. Половинка М 1:5 000

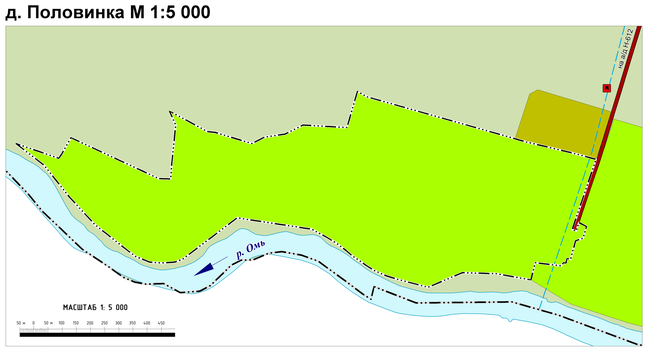

п. СибНИВИ М 1:5 000

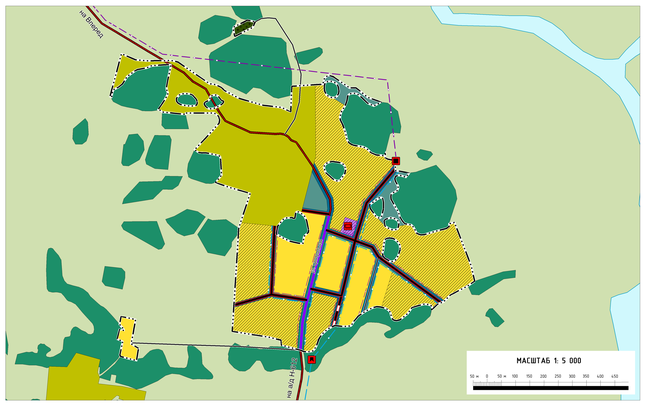

с. Андреевка М 1:5 000

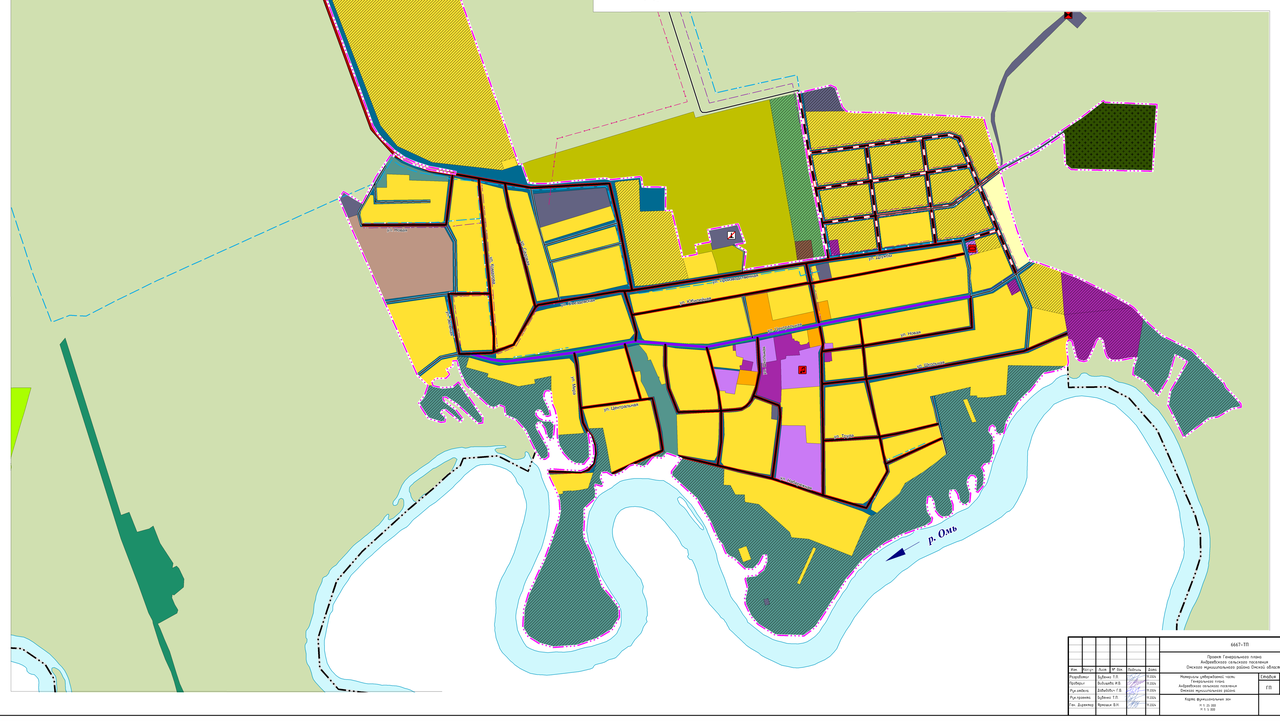

								6667-ПП		
								Проект Генерального плана Андреевского сельского поселения Омского муниципального района Омской области		
Изм.	Кол.уч.	Лист	N док.	Подпись	Дата			Материалы утверждаемые: часть Генерального плана Андреевского сельского поселения Омского муниципального района	Стадия	Лист	Листов
Разработал		Зубенко Г.В.					12.2016		ГП	1	2
Проверил		Кольцайн А.В.					12.2016				
Гл.специалист		Зубенко Г.В.					12.2016				
Гл.архитектор		Зубенко Г.В.					12.2016	Карта функциональных зон М 1:25 000 М 1:5 000	ООО "ПОИР"		
Гл. инженер		Ярмолюк В.Н.					12.2016				