ПРОЕКТ ГЕНЕРАЛЬНОГО ПЛАНА
НОВООМСКОГО СЕЛЬСКОГО ПОСЕЛЕНИЯ ОМСКОГО МУНИЦИПАЛЬНОГО РАЙОНА ОМСКОЙ ОБЛАСТИ
Карта планируемого размещения объектов местного значения

С

Новоомское сельское поселение
М 1:25 000

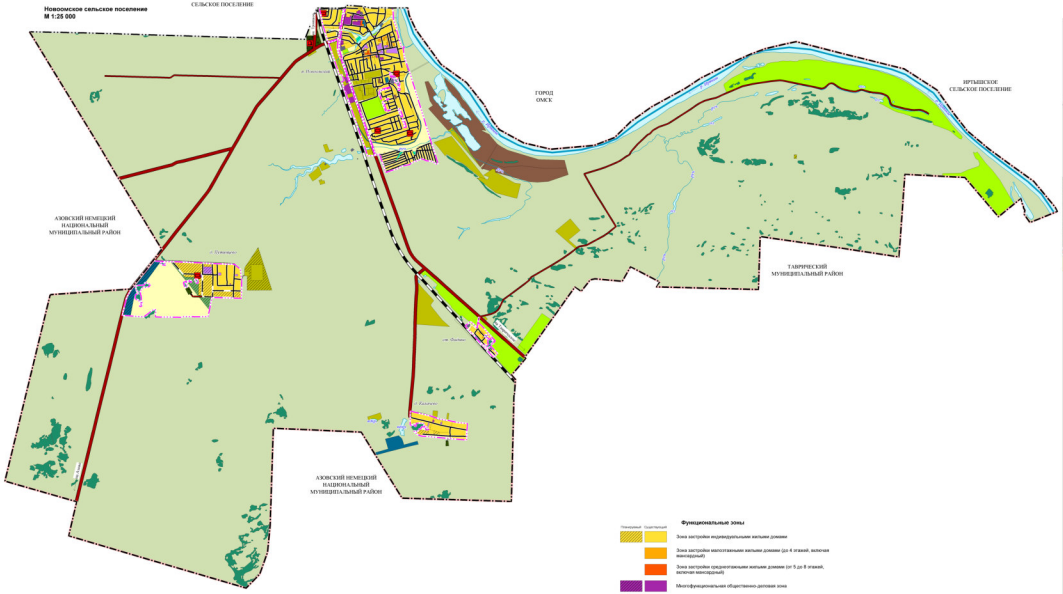

УСЛОВНЫЕ ОБОЗНАЧЕНИЯ

Планируемый | Существующий

Границы субъектов Российской Федерации, муниципальных образований, населенных пунктов

Граница муниципального района

Граница городского округа

Граница сельского поселения

Граница населенного пункта

Объекты социальной инфраструктуры, отдыха и туризма, санаторно-курортного назначения

Объекты физической культуры и массового спорта

Местного значения

Спортивное сооружение

Объекты транспортной инфраструктуры

Железнодорожные пути

Федерального значения

Железнодорожный путь общего пользования

Автомобильные дороги

Регионального значения

Автомобильные дороги регионального или межмуниципального значения

Местного значения

Автомобильные дороги местного значения

Улично-дорожная сеть сельского населенного пункта

Местного значения

Улица в жилой застройке

Хозяйственный проезд, скотопрогон

Водные пути

Регионального значения

Внутренний водный путь

Иные объекты федерального значения, регионального значения, местного значения

Места погребения

Местного значения

Кладбище

Функциональные зоны

Зона застройки индивидуальными жилыми домами

Зона застройки малоэтажными жилыми домами (до 4 этажей, включая мансардный)

Зона застройки среднеэтажными жилыми домами (от 5 до 8 этажей, включая мансардный)

Многофункциональная общественно-деловая зона

Зона специализированной общественной застройки

Производственная зона

Зона инженерной инфраструктуры

Зона транспортной инфраструктуры

Зоны сельскохозяйственного использования

Зона сельскохозяйственных угодий

Зона садоводческих, огороднических или дачных некоммерческих объединений граждан

Производственная зона сельскохозяйственных предприятий

Зона озелененных территорий общего пользования (скверы, парки, сады, бульвары, городские леса)

Зона лесов

Зона кладбищ

Зона аквапарков

Природные объекты

Поверхностные водные объекты

Водотоки (реки, ручьи, каналы)

Водоемы (озеро, пруд, обводненный карьер, водохранилище)

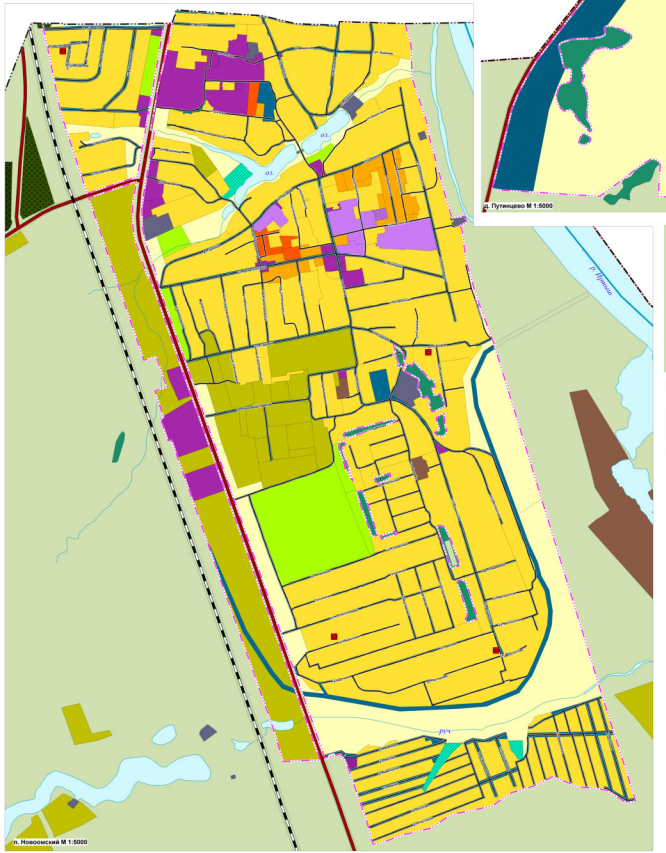

п. Новоомский М 1:5000

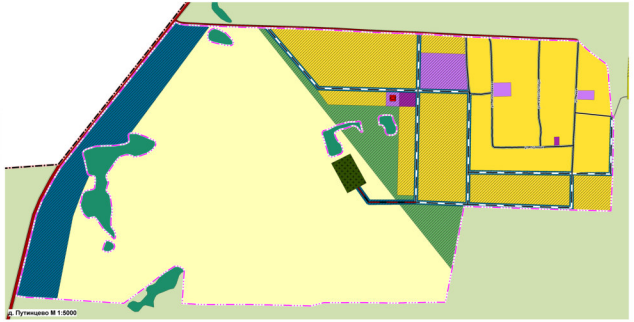

д. Путинцево М 1:5000

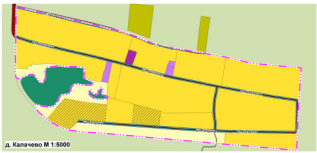

д. Калачево М 1:5000

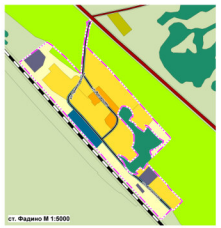

ст. Фадино М 1:5000

МАСШТАБ 1: 5 000

50 м 0 50 м 100 150 200 250 300 350 400 450 500

МАСШТАБ 1: 25 000

250 м 0 250 м 500 1000 1500 2000 2500

Изм.	Кол.уч.	Лист	N док.	Подпись	Дата			
Разработал		Кочергин Ф.А.				Проект генерального плана Новоомского сельского поселения Омского муниципального района Омской области	Стадия	Лист	Листов
Гл. специалист		Ананьева Е.А.					ПЗ	1	8
Гл. архитектор		Кочергин Ф.А.					Карта планируемого размещения объектов местного значения		
							ООО "Градостроительный земельный фонд"		

Подписи лица(лиц) ответственного(ответственных) за ведение архива, организацию сохранности и комплектование документов, содержащих сведения о государственной тайне, в соответствии с номенклатурой архива Омского муниципального района Омской области

Инв. N подл. | Подпись и дата | Взам. инв. N

6356-ПЗ