



ОБЩЕСТВО С ОГРАНИЧЕННОЙ ОТВЕТСТВЕННОСТЬЮ
«СПЕЦИАЛЬНОЕ ПРОЕКТИРОВАНИЕ СТРОИТЕЛЬСТВА»

ООО «СПЕЦПРОЕКТСТРОЙ»

УТВЕРЖДЕНО:

от « » _____ 20__ г. № « ____ »

**ГАЗОПРОВОД МЕЖПОСЕЛКОВЫЙ К С. ТРОИЦКОЕ И
П. НОВООМСКИЙ ОМСКОГО МУНИЦИПАЛЬНОГО РАЙОНА
ОМСКОЙ ОБЛАСТИ**

**ПРОЕКТ МЕЖЕВАНИЯ ТЕРРИТОРИИ
ОСНОВНАЯ ЧАСТЬ**

**Раздел 2 «Основная часть проекта межевания территории.
Текстовая часть»
55/1440-1-ПМТ2**

Том 2

Книга 1

Изм	№ док.	Подп.	Дата



ОБЩЕСТВО С ОГРАНИЧЕННОЙ ОТВЕТСТВЕННОСТЬЮ
«СПЕЦИАЛЬНОЕ ПРОЕКТИРОВАНИЕ СТРОИТЕЛЬСТВА»

ООО «СПЕЦПРОЕКТСТРОЙ»

**ГАЗОПРОВОД МЕЖПОСЕЛКОВЫЙ К С. ТРОИЦКОЕ И
П. НОВООМСКИЙ ОМСКОГО МУНИЦИПАЛЬНОГО РАЙОНА
ОМСКОЙ ОБЛАСТИ**

**ПРОЕКТ МЕЖЕВАНИЯ ТЕРРИТОРИИ
ОСНОВНАЯ ЧАСТЬ**

**Раздел 2 «Основная часть проекта межевания территории.
Текстовая часть»
55/1440-1-ПМТ2**

Том 2

Книга 1

*Директор
ООО «СПЕЦПРОЕКТСТРОЙ»*



/Макаров С.В./

Главный инженер проекта:





/Крупников А.В./

Изм	№ док.	Подп.	Дата

2022





Взам. инв. №
Подпись и дата
Инв. № подл.

Обозначение	Наименование	Примечание (страница)
55/1440-1-ПМТ2-С	Содержание тома	2
55/1440-1-ПМТ2-СД	Состав документации по планировке территории	3
55/1440-1-ПМТ2-ПЗ	Основная часть проекта межевания. Текстовая часть	4

Инв.№ подл.	Подпись и дата	Взаим. инв. №	55/1440-1-ПМТ2-С						Стадия	Лист	Листов
			Изм.	Кол.уч.	Лист	№ док.	Подп.	Дата			
								Содержание тома	П	1	
			Разработал	Марилев		07.22					
			Проверил	Кислина		07.22					
			Н. контроль	Ульянов		07.22					
			ГИП	Крупников		07.22				ООО «Спецпроектстрой»	

Состав документации по планировке территории

Номер тома	Обозначение	Наименование	Примечание
1	55/1440-1-ППТ1	Книга 1 Раздел 1 «Основная часть проекта планировки территории. Графическая часть»	
	55/1440-1-ППТ2	Книга 1 Раздел 2 «Основная часть проекта планировки территории. Положение о размещении линейного объекта»	
	55/1440-1-ППТ3	Книга 2 Раздел 3 «Материалы по обоснованию проекта планировки территории. Графическая часть»	
	55/1440-1-ППТ4	Книга 2 Раздел 4 «Материалы по обоснованию проекта планировки территории. Пояснительная записка»	
2	55/1440-1-ПМТ1	Книга 1 Раздел 1 «Основная часть проекта межевания территории. Графическая часть»	
	55/1440-1-ПМТ2	Книга 1 Раздел 2 «Основная часть проекта межевания территории. Текстовая часть»	
	55/1440-1-ПМТ3	Книга 2 Раздел 3 «Материалы по обоснованию проекта межевания. Графическая часть»	
	55/1440-1-ПМТ4	Книга 2 Раздел 4 «Материалы по обоснованию проекта межевания. Пояснительная записка»	





Взам. инв. №									
Подпись и дата									
Инв. № подл.							55/1440-1-ПМТ2-СД		
	Изм.	Кол.уч.	Лист	№ док.	Подп.	Дата			
	Разработал		Мариллов			07.22	Стадия	Лист	Листов
	Проверил		Кислина			07.22	П		1
	Н. контроль		Ульянов			07.22	ООО «Спецпроектстрой»		
ГИП		Крупников			07.22				

Состав документации по планировке территории

Содержание

- 1 Общие положения 5
- 2 Перечень и сведения о площади образуемых земельных участков, в том числе возможные способы их образования 8
- 3 Перечень и сведения о площади образуемых земельных участков, которые будут отнесены к территориям общего пользования или имуществу общего пользования 11
- 4 Целевое назначение лесов, вид (виды) разрешенного использования лесного участка, количественные и качественные характеристики лесного участка, сведения о нахождении лесного участка в границах особо защитных участков лесов 12
- 5 Перечень и сведения о площади образуемых земельных участков, в том числе в отношении которых предполагаются резервирование и (или) изъятие для государственных или муниципальных нужд 13
- 6 Виды разрешенного использования образуемых земельных участков, сведения об отнесении образуемого земельного участка к определенной категории земель (или сведения о необходимости перевода земельного участка из состава земель одной категории в другую) 14
- 7 Информация о правообладателях земельных участков, категории земель, адресных характеристиках земельных участков, площади исходных земельных участков 15
- 8 Сведения о границах территории, в отношении которой осуществляется подготовка проекта межевания, содержащие перечень координат характерных точек этих границ 20
- Приложение А (обязательное) Перечень координат характерных точек образуемых земельных участков 32

ВЗАИМ. ЛИСТ. №	
Подпись и дата	
Инв. № подл.	

						55/1440-1-ПМТ2-ПЗ			
Изм.	Кол.уч.	Лист	№ док	Подп.	Дата				
Разработал		Марилев			07.22	Основная часть проекта межевания. Текстовая часть	Стадия	Лист	Листов
Проверил		Кислина			07.22		П	1	36
Н. контроль		Ульянов			07.22	ООО «Спецпроектстрой»			
ГИП		Крупников			07.22				

1 Общие положения

При разработке проекта межевания территории были использованы следующие нормативно-технические документы и нормативно-правовые акты Российской Федерации:

- Градостроительный кодекс РФ (с действующими утвержденными изменениями);
- Земельный кодекс Российской Федерации (с действующими утвержденными изменениями);
- Постановление Правительства Российской Федерации от 12.05.2017 № 564 «Об утверждении Положения о составе и содержании документации по планировке территории, предусматривающей размещение одного или нескольких линейных объектов» (с изменениями на 26.08.2020г.);
- Гражданский кодекс РФ (с действующими утвержденными изменениями);
- Закон Российской Федерации от 21 февраля 1992 г. N 2395-1 «О недрах» (с действующими утвержденными изменениями);
- Федеральный закон от 14 марта 1995 г. N 33-ФЗ «Об особо охраняемых природных территориях» (с действующими утвержденными изменениями);
- Федеральный закон от 18 июня 2001 г. N 78-ФЗ «О землеустройстве» (с действующими утвержденными изменениями);
- Федеральный закон от 21 июля 1997 г. N 116-ФЗ «О промышленной безопасности опасных производственных объектов» (с действующими утвержденными изменениями);
- Федеральный закон от 25 июня 2002 г. N 73-ФЗ «Об объектах культурного наследия (памятниках истории и культуры) народов Российской Федерации» (с действующими утвержденными изменениями);
- Федеральный закон от 30 марта 1999 г. N 52-ФЗ «О санитарно-эпидемиологическом благополучии населения» (с действующими утвержденными изменениями);
- Федеральный закон «О защите населения и территорий от чрезвычайных ситуаций природного и техногенного характера» от 21 декабря 1994 № 68-ФЗ (с действующими утвержденными изменениями);
- Постановление Правительства РФ от 10.07.2018 N 800 «О проведении рекультивации и консервации земель»;
- Постановление Правительства РФ от 31 марта 2017 г. № 402 «Об утверждении Правил выполнения инженерных изысканий, необходимых для подготовки документации по планировке территории, перечня видов инженерных изысканий,

Инв.№ подл.	Подпись и дата	ВЗЕМЛ.ПРНБ.№					55/1440-1-ПМТ2-ПЗ	Лист
								2
Изм.	Кол.уч.	Лист	№ док	Подп.	Дата			

необходимых для подготовки документации по планировке территории, и о внесении изменений в постановление Правительства Российской Федерации от 19 января 2006 г. № 20»;

- Постановление Правительства РФ от 20 ноября 2000 г. N 878 «Об утверждении Правил охраны газораспределительных сетей»;

- Приказ Федеральной службы государственной регистрации, кадастра и картографии от 10 ноября 2020 г. № П/0412 «Об утверждении классификатора видов разрешенного использования земельных участков»;

- Приказ Минстроя РФ от 25 апреля 2017 № 739/пр «Об утверждении требований к цифровым топографическим картам и цифровым топографическим планам, используемым при подготовке графической части документации по планировке территории».

- Постановление Правительства Российской Федерации от 02.04.2022 № 575 «Об особенностях подготовки, согласования, утверждения, продления сроков действия документации по планировке территории, градостроительных планов земельных участков, выдачи разрешений на строительство объектов капитального строительства, разрешений на ввод в эксплуатацию».

Основанием для разработки проекта межевания территории линейного объекта местного значения «Газопровод межпоселковый к с. Троицкое и п. Новоомский Омского муниципального района Омской области», являются:

- Постановление администрации Омского муниципального района Омской области от 11.03.2022 № П-22/ОМС-42 «О подготовке проекта планировки и проекта межевания территории в границах Троицкого и Новоомского сельских поселений Омского муниципального района Омской области, предусматривающих размещение объекта «Газопровод межпоселковый к с. Троицкое и п. Новоомский Омского муниципального района Омской области»;

- Программа газификации регионов Российской Федерации, утвержденная Председателем Правления ПАО «Газпром» А.Б. Миллером;

- Концепция участия ПАО «Газпром» в газификации регионов РФ, утвержденная постановлением Правления ПАО «Газпром» от 30.11.2009г. № 57.

Настоящий проект межевания территории разработан на основании принятых в проекте планировки решений.

Задачами подготовки проекта межевания территории является определение границ земельных участков, предназначенных для размещения линейного объекта местного значения «Газопровод межпоселковый к с. Троицкое и п. Новоомский Омского

Инв.№ подл.	Подпись и дата	ВЗЯМ.ЛИСТ.№					55/1440-1-ПМТ2-ПЗ	Лист
								3
Изм.	Кол.уч.	Лист	№ док	Подп.	Дата			

муниципального района Омской области».

Подготовка графической части документации по планировке территории осуществлялась:

- в соответствии с системой координат, используемой для ведения Единого государственного реестра недвижимости (МСК 55 зона 2 – Омская область, Омский район);

- с использованием цифровых топографических карт и цифровых топографических планов, подготовленных на основании инженерно-геодезических изысканий, выполненных специалистами ООО «Газпром проектирование» в 2021 г.

Проект межевания территории, предназначенный для размещения линейного объекта местного значения: «Газопровод межпоселковый к с. Троицкое и п. Новоомский Омского муниципального района Омской области», включает чертежи межевания территории, на которых отображаются границы образуемых земельных участков, условные номера образуемых земельных участков, границы планируемых и существующих элементов планировочной структуры.

В связи с вступлением в силу Федерального закона от 02.08.2019 № 283-ФЗ «О внесении изменений в Градостроительный кодекс Российской Федерации и отдельные законодательные акты Российской Федерации» красные линии, утвержденные в составе проекта планировки и красные линии, утверждаемые проектом межевания отсутствуют.

Инв.№ подл.	Подпись и дата	Взам.Лист.№							Лист
									4
Изм.	Кол.уч.	Лист	№ док	Подп.	Дата	55/1440-1-ПМТ2-ПЗ			

2 Перечень и сведения о площади образуемых земельных участков, в том числе возможные способы их образования

В административном отношении районом работ является Омская область, Омский муниципальный район (кадастровые квартала - 55:20:140101, 55:20:142002, 55:20:220101, 55:20:220302).

Согласно п.1 ст. 43 Градостроительного Кодекса Российской Федерации подготовка проекта межевания территории осуществляется применительно к территории, расположенной в границах одного или нескольких смежных элементов планировочной структуры, границах определенной правилами землепользования и застройки территориальной зоны и (или) границах установленной схемой территориального планирования муниципального района, генеральным планом поселения, городского округа функциональной зоны, территории, в отношении которой предусматривается осуществление деятельности по ее комплексному и устойчивому развитию.

Согласно Приказа Министерства строительства и жилищно-коммунального хозяйства Российской Федерации от 25.04.2017 № 738/п (с изменениями на 11 мая 2018 года) «Об утверждении видов элементов планировочной структуры» элементом планировочной структуры линейного объекта является территория, занятая линейным объектом и (или) предназначенная для размещения линейного объекта.

Проектом межевания определяются площадь и границы образуемых земельных участков, необходимых для реализации проектных решений по объекту: «Газопровод межпоселковый к с. Троицкое и п. Новоомский Омского муниципального района Омской области».

На основании ст.11.2 Земельного Кодекса Российской Федерации проектом межевания предусмотрено образование земельных участков путем раздела, а также образование земельных участков из земель, находящихся в неразграниченной государственной собственности.

В соответствии со ст. 39.37 Земельного кодекса Российской Федерации (далее - Кодекс) рекомендовано применить процедуру установления публичного сервитута. Границы публичного сервитута в целях, предусмотренных п.1 статьи 39.37 настоящего Кодекса, определяются в соответствии с установленными документацией по планировке территории границами зон планируемого размещения объекта.

Перечень и сведения о площади образуемых земельных участков приведены в Таблице 1.

Инв.№ подл.	Подпись и дата	ВЗЕМЛ.ПРНВ.№							Лист	
			55/1440-1-ПМТ2-ПЗ							5
			Изм.	Кол.уч.	Лист	№ док	Подп.	Дата		

Таблица 1 - Перечень и сведения о площади образуемых земельных участков по объекту «Газопровод межпоселковый к с. Троицкое и п. Новоомский Омского муниципального района Омской области»

№ п/п	Обозначение ЗУ на чертеже межевания (условный номер образуемого ЗУ)	Наименование объекта	Вид разрешенного использования ЗУ (устанавливаемый)	Площадь образуемого ЗУ, кв.м.	Способ образования/ Кадастровые номера ЗУ из которых образуется земельные участки
1	2	3	4	5	6
1	55:20:220302:5749:ЗУ1	ПУРГ	Трубопроводный транспорт	396	Образование земельного участка из неразграниченных земель государственной собственности
2	55:20:220302:5771:ЗУ1	ГРПШ	Трубопроводный транспорт	52	Образование земельного участка из неразграниченных земель государственной собственности
3	55:20:220302:ЗУ1	ГРПШ	Трубопроводный транспорт	150	Образование путем раздела земельного участка с кадастровым номером 55:09:101302:11
4	55:20:220101:ЗУ1	ГРПШ	Трубопроводный транспорт	646	Образование земельного участка из неразграниченных земель государственной собственности
5	55:20:220101:ЗУ2	Кран шаровой	Трубопроводный транспорт	27	Образование земельного участка из неразграниченных земель государственной собственности
6	55:20:220101:ЗУ3	Кран шаровой	Трубопроводный транспорт	60	Образование земельного участка из неразграниченных земель государственной собственности
7	55:20:220101:ЗУ4	ГРПШ	Строительство, реконструкция, эксплуатация линейных объектов	182	Образование путем раздела земельного участка с кадастровым номером 55:09:000000:1634
8	55:20:220302:ЗУ2	ГРПШ	Строительство, реконструкция, эксплуатация линейных объектов	480	Образование путем раздела земельного участка с кадастровым номером 55:09:000000:1634
9	55:20:142002:140:ЗУ1	Кран шаровой	Трубопроводный транспорт	60	Образование части земельного участка

Инв.№ подл.	Подпись и дата	Взам.ЛНВ.№

Изм.	Кол.уч.	Лист	№ док	Подп.	Дата	55/1440-1-ПМТ2-ПЗ	Лист
							6

№ п/п	Обозначение ЗУ на чертеже межевания (условный номер образуемого ЗУ)	Наименование объекта	Вид разрешенного использования ЗУ (устанавливаемый)	Площадь образуемого ЗУ, кв.м.	Способ образования/ Кадастровые номера ЗУ из которых образуется земельные участки
1	2	3	4	5	6
10	55:206142002:140:3У2	Кран шаровой	Трубопроводный транспорт	56	Образование путем раздела земельного участка с кадастровым номером 55:09:101302:12
11	55:20:140101:3У1	Кран шаровой	Трубопроводный транспорт	12	Образование путем раздела земельного участка с кадастровым номером 55:09:101302:16
12	55:20:142002:3У1	Кран шаровой	Трубопроводный транспорт	68	Образование путем раздела земельного участка с кадастровым номером 55:09:101302:16
13	55:20:140101:3У2	ГРПШ	Трубопроводный транспорт	734	Образование путем раздела земельного участка с кадастровым номером 55:09:101302:17
ВСЕГО по объекту:				2 923	-

Инв.№ подл.	Подпись и дата	Взам.Лист.№

Изм.	Кол.уч.	Лист	№ док	Подп.	Дата	55/1440-1-ПМТ2-ПЗ	Лист
							7

3 Перечень и сведения о площади образуемых земельных участков, которые будут отнесены к территориям общего пользования или имуществу общего пользования

Земельные участки, образуемые в рамках данного проекта межевания, не относятся к территории общего пользования или имуществу общего пользования.

Инв.№ подл.	
Подпись и дата	
Взам.ЛНВ.№	

							55/1440-1-ПМТ2-ПЗ	Лист
								8
Изм.	Кол.уч.	Лист	№ док	Подп.	Дата			

4. Целевое назначение лесов, вид (виды) разрешенного использования лесного участка, количественные и качественные характеристики лесного участка, сведения о нахождении лесного участка в границах особо защитных участков лесов

В границах разработки проекта межевания территории отсутствуют земли лесного фонда.

Инв.№ подл.	
Подпись и дата	
Взам.ЛНВ.№	

							55/1440-1-ПМТ2-ПЗ	Лист
								9
Изм.	Кол.уч.	Лист	№ док	Подп.	Дата			

5 Перечень и сведения о площади образуемых земельных участков, в том числе в отношении которых предполагаются резервирование и (или) изъятие для государственных или муниципальных нужд

Земельные участки, образуемые в рамках данного проекта межевания, предназначенные для целей резервирования и (или) изъятия для государственных или муниципальных нужд отсутствуют.

Инв.№ подл.	Подпись и дата	Взам.Лист.№					55/1440-1-ПМТ2-ПЗ	Лист
			Изм.	Кол.уч.	Лист	№ док		Подп.

6 Виды разрешенного использования образуемых земельных участков, сведения об отнесении образуемого земельного участка к определенной категории земель (или сведения о необходимости перевода земельного участка из состава земель одной категории в другую)

Вид разрешенного использования образуемых земельных участков, предназначенных для размещения проектируемого объекта, устанавливается в соответствии с Приказом Федеральной службы государственной регистрации, кадастра и картографии от 10 ноября 2020 г. N П/0412 «Об утверждении классификатора видов разрешенного использования земельных участков» (далее - Приказ), что соответствует наименованию – трубопроводный транспорт (код вида разрешенного использования земельного участка по классификатору 7.5). Описание вида разрешенного использования земельного участка - размещение нефтепроводов, водопроводов, газопроводов и иных трубопроводов, а также иных зданий и сооружений, необходимых для эксплуатации названных трубопроводов.

Взам.л.ИВБ.№	
Подпись и дата	
Инв.№ подл.	

							55/1440-1-ПМТ2-ПЗ	Лист
								11
Изм.	Кол.уч.	Лист	№ док	Подп.	Дата			

7 Информация о правообладателях земельных участков, категории земель, адресных характеристиках земельных участков, площади исходных земельных участков

Информация о правообладателях земельных участков, категории земель, адресных характеристиках земельных участков, о площади исходных земельных участков представлена в таблице 2.

Инв.№ подл.	Подпись и дата	Взам.Лист.№						55/1440-1-ПМТ2-ПЗ	Лист
			Изм.	Кол.уч.	Лист	№ док	Подп.		Дата

Таблица 2 – Ведомость земельных участков, необходимых для размещения объекта: «Газопровод межпоселковый к с. Троицкое и п. Новоомский Омского муниципального района Омской области»

№ п/п	Кадастровый квартал, кадастровый номер/адресные характеристики образуемого земельного участка (части земельного участка)	Площадь исходного ЗУ, кв.м	Наименование объектов проектирования, входящих в состав линейного объекта	Площадь ЗУ, необходимая для размещения проектируемого объекта, кв.м.	Категория земель	Правообладатель	Вид права/Сведения о возможности установления сервитута
1	2	3	4	5	8	9	10
1	55:20:220302 Омская область, Омский муниципальный район	-	1) Газопровод 2) ПУРГ 3) ВЗИС	23 437	Земли населенных пунктов	Администрация Омского муниципального района Омской области	Неограниченная государственная собственность / установление публичного сервитута
2	55:20:220101 Омская область, Омский муниципальный район	-	1) Газопровод 2) ГРПШ 3) Краны шаровые 4) Подъезд к ГРПШ	17 095	Земли населенных пунктов	Администрация Омского муниципального района Омской области	Неограниченная государственная собственность / установление публичного сервитута
3	55:20:140101 Омская область, Омский муниципальный район	-	1) Газопровод 2) ГРПШ 3) Кран шаровые	12691	Земли населенных пунктов	Администрация Омского муниципального района Омской области	Неограниченная государственная собственность / установление публичного сервитута
4	55:20:142002 Омская область, Омский муниципальный район	-	1) Газопровод 2) ВЗИС	7 599	Земли населенных пунктов	Администрация Омского муниципального района Омской области	Неограниченная государственная собственность / установление публичного сервитута
5	55:20:220302:5771 РФ, Омская область, р-н Омский, с Троицкое, пр-кт Яснополянский	31 444	Подъезд к ПУРГ	127	Земли населенных пунктов	Муниципальное образование - Троицкое сельское поселение Омского муниципального района Омской области	Собственность /установление публичного сервитута
6	'55:20:000000:5685 Омская область, р-н Омский, Троицкое сельское поселение, с Троицкое	13 085	Газопровод	20	Земли населенных пунктов	Муниципальное образование - Троицкое сельское поселение Омского муниципального района Омской области	Собственность /установление публичного сервитута

Обязательное

Подпись и дата

Инв.№ подл.

Изм.	Кол.уч.	Лист	№ док	Подп.	Дата

55/1440-1-ПМТ2-ПЗ

Лист

13

№ п/п	Кадастровый квартал, кадастровый номер/адресные характеристики образуемого земельного участка (части земельного участка)	Площадь исходного ЗУ, кв.м	Наименование объектов проектирования, входящих в состав линейного объекта	Площадь ЗУ, необходимая для размещения проектируемого объекта, кв.м.	Категория земель	Правообладатель	Вид права/Сведения о возможности установления сервитута
7	55:20:220101:6901 установлено относительно ориентира, расположенного за пределами участка. Ориентир здание. Участок находится примерно в от ориентира по направлению на Участок находится примерно в 250 м, по направлению на юг от ориентира. Почтовый адрес ориентира: Омская область, р-н Омский, с Троицкое, ул. О.Кошевого, д 16А	7 773	Газопровод	234	Земли населенных пунктов	Муниципальное образование - Троицкое сельское поселение Омского муниципального района Омской области	Собственность /установление публичного сервитута
8	55:20:220101:6911 Омская область, Омский район, Троицкое сельское поселение, село Троицкое, улица Ленина, дом 2В	7 806	Газопровод	3	Земли населенных пунктов	Муниципальное образование - Троицкое сельское поселение Омского муниципального района Омской области	Собственность /установление публичного сервитута
9	55:20:220302:4362 установлено относительно ориентира, расположенного за пределами участка. Ориентир жилой дом. Участок находится примерно в 75 м от ориентира по направлению на запад. Почтовый адрес ориентира: Омская область, р-н Омский, с Троицкое, ул. Дружбы, д 1Б	5 372	Газопровод	1 389	Земли населенных пунктов	Муниципальное образование - Троицкое сельское поселение Омского муниципального района Омской области	Собственность /установление публичного сервитута
10	55:20:000000:5512 Омская область, р-н Омский, с Троицкое, ул. Дружбы, д 1 Б	26 358	Подъезд к ГРПШ	9	Земли населенных пунктов	Муниципальное образование - Троицкое сельское поселение Омского муниципального района Омской области	Собственность /установление публичного сервитута

Обязательное

Подпись и дата

Инв.№ подл.

Изм.	Кол.уч.	Лист	№ док	Подп.	Дата

55/1440-1-ПМТ2-ПЗ

Лист

14

№ п/п	Кадастровый квартал, кадастровый номер/адресные характеристики образуемого земельного участка (части земельного участка)	Площадь исходного ЗУ, кв.м	Наименование объектов проектирования, входящих в состав линейного объекта	Площадь ЗУ, необходимая для размещения проектируемого объекта, кв.м.	Категория земель	Правообладатель	Вид права/Сведения о возможности установления сервитута
11	55:20:000000:5555 установлено относительно ориентира, расположенного за пределами участка. Ориентир жилой дом. Участок находится примерно в от ориентира по направлению на Участок находится примерно в 19 м, по направлению на юг от ориентира. Почтовый адрес ориентира: Омская область, Омский район, Троицкое сельское поселение, село Троицкое, улица Омская, дом 3	4 029	Газопровод	144	Земли населенных пунктов	Муниципальное образование - Троицкое сельское поселение Омского муниципального района Омской области	Собственность /установление публичного сервитута
12	55:20:000000:7041 Омская область, Омский район, с. Троицкое	8 634	Газопровод	1 117	Земли населенных пунктов	Токарев Сергей Александрович	Собственность /установление публичного сервитута
13	55:20:140101:8201 Российская Федерация, поселок Новоомский, улица Титова	6 073	Газопровод	1 238	Земли населенных пунктов	Новоомское сельское поселение Омского муниципального района Омской области	Собственность /установление публичного сервитута
14	55:20:142002:140 Омская область, Омский район, в границах Новоомского сельского округа	95 219	1) Газопровод 2) Кран шаровой	3 300	Земли населенных пунктов	БПОУ Омской области «Омский аграрно-технологический колледж»	Постоянное (бессрочное) пользование/установление публичного сервитута
15	55:20:140101:4945 Омская область, р-н Омский, Новоомское с/п, п. Новоомский, автомобильная дорога Омск-Русская Поляна, в западной части кадастрового квартала 55:20:140101	38 980	Газопровод	181	Земли населенных пунктов	КУ «Управление дорожного хозяйства Омской области»	Постоянное (бессрочное) пользование/установление публичного сервитута

Обязательное

Подпись и дата

Инв.№ подл.

Изм.	Кол.уч.	Лист	№ док	Подп.	Дата

55/1440-1-ПМТ2-ПЗ

Лист

15

№ п/п	Кадастровый квартал, кадастровый номер/адресные характеристики образуемого земельного участка (части земельного участка)	Площадь исходного ЗУ, кв.м	Наименование объектов проектирования, входящих в состав линейного объекта	Площадь ЗУ, необходимая для размещения проектируемого объекта, кв.м.	Категория земель	Правообладатель	Вид права/Сведения о возможности установления сервитута
16	'55:20:000000:167 Омская обл, р-н Омский, Новоомское сельское поселение, установлено относительно автомобильной дороги Омск-Одесское-граница Республики Казахстан, расположенной северозападнее п.Новоомский	11 515	Газопровод	87	Земли промышленности, энергетики, транспорта, связи, радиовещания, телевидения, информатики, земли для обеспечения космической деятельности, земли обороны, безопасности и земли иного специального назначения	КУ «Управление дорожного хозяйства Омской области»	Постоянное (бессрочное) пользование/установление публичного сервитута
17	55:20:000000:6953 Российская Федерация, Омская область, Омский район, автомобильная дорога Омск-Русская Поляна	146 129	Газопровод	128	Земли населенных пунктов	КУ «Управление дорожного хозяйства Омской области»	Постоянное (бессрочное) пользование/установление публичного сервитута
18	55:20:000000:3694 Омская область, р-н Омский, автодорога: Омск-Русская Поляна (в юго-западной части кадастрового района)	201 820	Газопровод	106	Земли промышленности, энергетики, транспорта, связи, радиовещания, телевидения, информатики, земли для обеспечения космической деятельности, земли обороны, безопасности и земли иного специального назначения	КУ «Управление дорожного хозяйства Омской области»	Постоянное (бессрочное) пользование/установление публичного сервитута
19	55:20:220302:5749 Российская Федерация, Омская область, р-н Омский, Троицкое сельское поселение	492 723	Подъезд к ПУРГ	543	Земли населенных пунктов	ООО «ТЕХИНВЕСТ»	Собственность/установление публичного сервитута
ВСЕГО			-	69 448	-	-	-

Обязательное

Подпись и дата

Инв.№ подл.

Изм.	Кол.уч.	Лист	№ док	Подп.	Дата

55/1440-1-ПМТ2-ПЗ

Лист

16

Обозначение характерных точек границ	Координаты, м	
	X	Y
1	2	3
27	471918.55	2158136.33
28	471918.96	2158133.87
29	471894.84	2158129.89
30	471892.51	2158139.52
31	471867.38	2158139.33
32	471865.22	2158139.94
33	471852.54	2158140.63
34	471819.92	2158135.21
35	471816.64	2158154.94
36	471777.18	2158148.40
37	471780.45	2158128.67
38	471749.72	2158123.57
39	471649.69	2158101.94
40	471594.39	2158094.89
41	471595.54	2158085.80
42	471588.39	2158084.89
43	471588.84	2158082.43
44	471546.00	2158076.97
45	471475.09	2158061.63
46	471474.56	2158064.07
47	471458.62	2158060.62
48	471447.04	2158056.99
49	471437.22	2158054.35
50	471437.86	2158051.93
51	471410.76	2158044.65
52	471403.08	2158073.26
53	471335.04	2158058.07
54	471268.77	2158043.76
55	471229.11	2158037.28
56	471228.18	2158037.42
57	471227.79	2158034.96
58	471206.07	2158038.45
59	471206.46	2158040.91
60	471200.75	2158041.83
61	471196.88	2158078.70
62	471196.96	2158091.61
63	471193.02	2158091.64
64	471193.13	2158121.68
65	471197.13	2158121.66
66	471197.19	2158131.76
67	471194.57	2158163.86
68	471167.06	2158187.22
69	471165.29	2158208.89
70	471101.34	2158203.67
71	471059.72	2158197.02
72	470918.45	2158178.61
73	470902.38	2158175.52
74	470893.61	2158173.83
75	470880.34	2158171.28

Взам. инв. №	
Подпись и дата	
Инв. № подл.	

Изм.	Кол.уч.	Лист	№ док	Подп.	Дата

55/1440-1-ПМТ2-ПЗ

Лист

18

Обозначение характерных точек границ	Координаты, м	
	X	Y
1	2	3
76	470852.95	2158171.32
77	470812.14	2158175.36
78	470804.29	2158175.33
79	470804.3	2158171.33
80	470730.04	2158170.98
81	470729.94	2158193.04
82	470729.35	2158203.39
83	470727.63	2158233.41
84	470727.39	2158237.47
85	470727.06	2158243.29
86	470729.06	2158243.24
87	470729.06	2158249.52
88	470690.53	2158246.54
89	470682.95	2158244.49
90	470562.94	2158233.45
91	470516.72	2158230.61
92	470499.14	2158228.72
93	470492.50	2158228.18
94	470464.83	2158226.39
95	470448.48	2158223.20
96	470420.23	2158220.61
97	470301.68	2158209.74
98	470215.22	2158202.52
99	470154.07	2158197.39
100	470154.35	2158194.91
101	470132.99	2158192.48
102	470132.71	2158194.96
103	470126.78	2158194.29
104	470132.18	2158144.87
105	470115.11	2158142.92
106	470118.41	2158112.38
107	470129.92	2158112.54
108	470127.61	2158133.84
109	470133.31	2158134.46
110	470133.85	2158129.52
111	470136.81	2158112.5
112	470141.38	2158074.62
113	470143.27	2158074.85
114	470145.96	2158053.53
115	470143.96	2158053.28
116	470151.79	2157988.8
117	470154.09	2157989.08
118	470156.1	2157973.18
119	470153.67	2157972.88
120	470154.51	2157965.83
121	470167.16	2157913.5
122	470167.52	2157910.46
123	470170.00	2157910.76
124	470173.80	2157877.91

Взам. инв. №	
Подпись и дата	
Инв. № подл.	

Изм.	Кол.уч.	Лист	№ док	Подп.	Дата

55/1440-1-ПМТ2-ПЗ

Лист

19

Обозначение характерных точек границ	Координаты, м	
	X	Y
1	2	3
125	470171.39	2157877.61
126	470172.74	2157865.25
127	470174.66	2157844.92
128	470169.59	2157844.44
129	470171.97	2157823.50
130	470174.46	2157823.81
131	470176.43	2157806.42
132	470173.95	2157806.11
133	470180.91	2157744.84
134	470175.93	2157744.29
135	470177.24	2157732.55
136	470179.72	2157732.85
137	470182.14	2157711.01
138	470179.66	2157710.71
139	470180.55	2157702.61
140	470143.12	2157692.45
141	470136.88	2157679.18
142	470079.70	2157656.67
143	470000.98	2157630.27
144	469998.80	2157619.49
145	469955.44	2157604.96
146	469939.96	2157599.49
147	469940.75	2157597.12
148	469926.65	2157592.15
149	469925.89	2157594.53
150	469860.57	2157571.47
151	469861.82	2157567.93
152	469845.56	2157562.52
153	469844.95	2157564.28
154	469817.9	2157556.37
155	469782.91	2157547.40
156	469689.85	2157516.75
157	469688.81	2157516.45
158	469689.49	2157514.04
159	469651.49	2157503.23
160	469650.81	2157505.64
161	469645.18	2157504.04
162	469628.42	2157500.78
163	469627.70	2157511.34
164	469630.56	2157517.68
165	469632.84	2157523.73
166	469628.45	2157530.56
167	469626.07	2157532.11
168	469620.41	2157530.74
169	469597.72	2157526.4
170	469602.02	2157503.85
171	469609.87	2157505.34
172	469611.37	2157497.48
173	469386.81	2157453.93

Взам. инв. №	
Подпись и дата	
Инв. № подл.	

Изм.	Кол.уч.	Лист	№ док	Подп.	Дата

55/1440-1-ПМТ2-ПЗ

Обозначение характерных точек границ	Координаты, м	
	X	Y
1	2	3
174	469302.95	2157429.04
175	469265.80	2157406.20
176	468983.26	2157358.25
177	468969.58	2157349.82
178	468956.09	2157346.19
179	468956.50	2157344.35
180	468927.20	2157337.88
181	468927.00	2157338.78
182	468916.12	2157336.72
183	468896.62	2157334.03
184	468894.17	2157334.51
185	468893.89	2157332.72
186	468883.03	2157334.40
187	468883.37	2157336.61
188	468876.43	2157337.96
189	468745.91	2157315.52
190	468596.88	2157293.39
191	468597.88	2157286.62
192	468542.48	2157278.10
193	468528.50	2157276.69
194	468527.71	2157284.50
195	468523.87	2157284.12
196	468523.21	2157290.58
197	468512.28	2157289.47
198	468510.45	2157307.58
199	468508.35	2157327.50
200	468502.65	2157368.20
201	468501.84	2157371.01
202	468498.00	2157369.88
203	468493.75	2157384.30
204	468497.07	2157385.28
205	468495.29	2157389.89
206	468495.03	2157406.46
207	468498.11	2157422.53
208	468482.34	2157539.05
209	468470.53	2157628.90
210	468466.76	2157658.95
211	468463.11	2157691.40
212	468473.65	2157692.71
213	468472.99	2157698.03
214	468526.44	2157704.6
215	468523.71	2157726.81
216	468568.41	2157732.30
217	468615.99	2157707.31
218	468698.55	2157704.96
219	468725.98	2157684.75
220	468725.70	2157696.07
221	468725.65	2157698.04
222	468702.13	2157715.36

Взам. инв. №	
Подпись и дата	
Инв. № подл.	

Изм.	Кол.уч.	Лист	№ док	Подп.	Дата

55/1440-1-ПМТ2-ПЗ

Лист

21

Обозначение характерных точек границ	Координаты, м	
	X	Y
1	2	3
223	468618.72	2157717.73
224	468570.39	2157743.13
225	468512.00	2157735.95
226	468514.73	2157713.74
227	468457.42	2157706.67
228	468457.96	2157701.29
229	468458.58	2157701.37
230	468463.67	2157658.72
231	468478.53	2157538.72
232	468490.19	2157449.64
233	468490.78	2157444.69
234	468493.53	2157422.99
235	468491.06	2157422.67
236	468491.16	2157421.83
237	468485.96	2157403.17
238	468487.16	2157383.94
239	468487.57	2157382.48
240	468489.98	2157383.19
241	468494.16	2157368.74
242	468491.80	2157368.05
243	468492.36	2157366.00
244	468497.93	2157326.23
245	468500.00	2157306.50
246	468502.74	2157279.49
247	468494.41	2157278.65
248	468494.16	2157281.14
249	468471.55	2157278.87
250	468454.25	2157276.35
251	468454.59	2157273.89
252	468362.77	2157260.63
253	468361.56	2157272.52
254	468350.43	2157271.02
255	468352.17	2157258.83
256	468321.71	2157254.16
257	468322.42	2157246.70
258	468325.24	2157247.12
259	468333.98	2157173.29
260	468329.99	2157172.69
261	468331.60	2157159.40
262	468335.61	2157157.99
263	468331.35	2157146.25
264	468327.59	2157147.52
265	468322.25	2157132.68
266	468243.11	2157134.29
267	468243.10	2157130.29
268	468234.13	2157130.48
269	468234.10	2157134.40
270	468227.61	2157134.61
271	468227.31	2157122.12

Взам. инв. №	
Подпись и дата	
Инв. № подл.	

Изм.	Кол.уч.	Лист	№ док	Подп.	Дата

55/1440-1-ПМТ2-ПЗ

Лист

22

Обозначение характерных точек границ	Координаты, м	
	X	Y
1	2	3
272	468181.02	2157123.16
273	468181.01	2157119.16
274	468136.11	2157120.18
275	468136.08	2157124.18
276	468100.83	2157124.97
277	468087.52	2157105.44
278	468013.33	2157104.68
279	467959.43	2157107.35
280	467878.13	2157114.4
281	467849.49	2157115.52
282	467790.88	2157149.60
283	467788.91	2157146.12
284	467708.45	2157192.91
285	467710.46	2157196.37
286	467708.73	2157197.37
287	467681.97	2157206.68
288	467679.42	2157219.28
289	467537.93	2157268.5
290	467554.38	2157315.81
291	467558.15	2157314.50
292	467564.93	2157333.94
293	467380.70	2157397.28
294	467385.04	2157410.16
295	467383.93	2157410.5
296	467385.26	2157414.45
297	467384.25	2157427.15
298	467385.05	2157426.95
299	467387.15	2157435.38
300	467391.9	2157434.19
301	467398.81	2157460.97
302	467402.18	2157464.42
303	467401.65	2157469.53
304	467388.78	2157470.17
305	467381.61	2157470.95
306	467380.64	2157465.29
307	467380.11	2157462.86
308	467373.80	2157464.43
309	467367.78	2157440.21
310	467372.15	2157439.12
311	467371.55	2157436.69
312	467372.03	2157436.57
313	467370.54	2157430.56
314	467372.51	2157430.07
315	467374.86	2157412.83
316	467367.42	2157390.74
317	467542.51	2157330.54
318	467539.86	2157322.84
319	467548.97	2157319.67
320	467548.35	2157317.90

Взам. инв. №	
Подпись и дата	
Инв. № подл.	

Изм.	Кол.уч.	Лист	№ док	Подп.	Дата

55/1440-1-ПМТ2-ПЗ

Лист

23

Обозначение характерных точек границ	Координаты, м	
	X	Y
1	2	3
321	467550.60	2157317.11
322	467532.87	2157266.11
323	467530.52	2157266.92
324	467528.34	2157260.71
325	467670.32	2157211.33
326	467672.86	2157198.73
327	467705.23	2157187.27
328	467706.47	2157189.43
329	467786.87	2157142.68
330	467780.92	2157132.16
331	467793.42	2157124.07
332	467798.86	2157132.82
333	467846.46	2157105.13
334	467877.47	2157103.91
335	467958.72	2157096.87
336	467972.01	2157096.41
337	468013.13	2157094.18
338	468018.49	2157094.24
339	468018.70	2157074.24
340	468063.70	2157074.70
341	468063.49	2157094.70
342	468093.11	2157095.00
343	468106.30	2157114.35
344	468115.76	2157114.25
345	468115.51	2157104.68
346	468128.16	2157104.43
347	468128.21	2157113.85
348	468136.04	2157113.68
349	468136.05	2157116.18
350	468180.99	2157115.16
351	468180.98	2157112.66
352	468237.55	2157111.39
353	468237.91	2157126.40
354	468243.08	2157126.29
355	468243.08	2157124.12
356	468329.58	2157122.03
357	468337.54	2157144.15
358	468335.17	2157144.96
359	468339.42	2157156.75
360	468341.78	2157155.95
361	468342.39	2157157.62
362	468340.38	2157174.21
363	468337.94	2157173.89
364	468329.19	2157247.72
365	468363.85	2157252.68
366	468363.28	2157256.60
367	468455.18	2157269.94
368	468455.76	2157265.98
369	468472.83	2157268.44

Взам. инв. №	
Подпись и дата	
Инв. № подл.	

Изм.	Кол.уч.	Лист	№ док	Подп.	Дата

55/1440-1-ПМТ2-ПЗ

Лист

24

Обозначение характерных точек границ	Координаты, м	
	X	Y
1	2	3
370	468495.20	2157270.69
371	468494.81	2157274.67
372	468508.81	2157276.08
373	468509.20	2157272.10
374	468517.47	2157272.93
375	468517.49	2157272.93
376	468518.32	2157273.01
377	468519.11	2157265.20
378	468543.81	2157267.68
379	468606.43	2157277.30
380	468605.38	2157284.01
381	468747.57	2157305.16
382	468876.52	2157327.32
383	468881.80	2157326.50
384	468882.41	2157330.45
385	468893.27	2157328.77
386	468892.66	2157324.82
387	468894.35	2157324.55
388	468921.04	2157328.26
389	468928.94	2157330.02
390	468928.08	2157333.93
391	468957.36	2157340.42
392	468958.23	2157336.54
393	468973.59	2157339.96
394	468987.03	2157348.24
395	469269.56	2157396.19
396	469307.27	2157419.37
397	469389.31	2157443.72
398	469627.45	2157489.90
399	469638.47	2157492.03
400	469647.63	2157493.81
401	469653.68	2157495.54
402	469652.59	2157499.38
403	469690.58	2157510.20
404	469691.67	2157506.35
405	469693.05	2157506.74
406	469785.56	2157539.73
407	469846.83	2157555.85
408	469864.70	2157561.80
409	469929.21	2157584.56
410	469927.94	2157588.36
411	469942.02	2157593.32
412	469943.28	2157589.53
413	469958.86	2157595.03
414	470007.88	2157611.47
415	470010.07	2157622.25
416	470083.30	2157646.80
417	470144.61	2157670.94
418	470150.56	2157683.59

Взам. инв. №	
Подпись и дата	
Инв. № подл.	

Изм.	Кол.уч.	Лист	№ док	Подп.	Дата

55/1440-1-ПМТ2-ПЗ

Лист

25

Обозначение характерных точек границ	Координаты, м	
	X	Y
1	2	3
419	470191.98	2157694.84
420	470190.09	2157711.90
421	470186.11	2157711.48
422	470183.69	2157733.34
423	470187.66	2157733.83
424	470187.53	2157735.01
425	470192.53	2157735.57
426	470184.16	2157807.37
427	470180.40	2157806.94
428	470178.43	2157824.29
429	470182.32	2157824.78
430	470181.24	2157834.99
431	470186.10	2157835.45
432	470183.19	2157866.35
433	470181.74	2157878.88
434	470177.77	2157878.39
435	470173.97	2157911.25
436	470177.94	2157911.74
437	470177.52	2157915.34
438	470164.85	2157967.73
439	470164.07	2157974.2
440	470160.07	2157973.67
441	470158.06	2157989.57
442	470162.07	2157990.10
443	470153.91	2158054.51
444	470149.87	2158054.01
445	470147.26	2158075.35
446	470151.23	2158075.74
447	470144.28	2158130.74
448	470137.90	2158189.01
449	470153.52	2158190.84
450	470416.62	2158212.81
451	470416.77	2158209.75
452	470420.75	2158210.11
453	470449.97	2158212.79
454	470466.26	2158215.97
455	470517.46	2158220.14
456	470563.74	2158222.98
457	470684.82	2158234.12
458	470692.32	2158236.15
459	470723.15	2158238.56
460	470723.29	2158237.05
461	470723.68	2158233.01
462	470726.97	2158198.41
463	470724.68	2158164.51
464	470732.53	2158164.55
465	470732.52	2158166.98
466	470804.32	2158167.33
467	470804.33	2158164.85

Взам. инв. №	
Подпись и дата	
Инв. № подл.	

Изм.	Кол.уч.	Лист	№ док	Подп.	Дата

55/1440-1-ПМТ2-ПЗ

Лист

26

Обозначение характерных точек границ	Координаты, м	
	X	Y
1	2	3
468	470811.64	2158164.86
469	470818.51	2158164.18
470	470817.83	2158154.63
471	470831.24	2158152.98
472	470832.17	2158162.83
473	470852.43	2158160.82
474	470881.33	2158160.78
475	470884.14	2158161.32
476	470888.46	2158137.33
477	470910.71	2158141.66
478	470910.14	2158145.46
479	470915.78	2158146.53
480	470913.26	2158161.48
481	470907.68	2158160.50
482	470906.69	2158165.65
483	470920.12	2158168.24
484	471061.23	2158186.63
485	471080.43	2158189.70
486	471094.24	2158193.18
487	471113.30	2158196.43
488	471113.62	2158194.14
489	471131.68	2158195.61
490	471131.57	2158196.35
491	471151.34	2158198.99
492	471151.60	2158197.24
493	471155.68	2158197.57
494	471156.95	2158182.03
495	471184.46	2158158.67
496	471186.69	2158131.36
497	471186.63	2158121.72
498	471189.13	2158121.71
499	471188.96	2158091.66
500	471186.46	2158091.67
501	471186.38	2158078.18
502	471191.14	2158032.74
503	471204.81	2158030.54
504	471205.44	2158034.49
505	471227.15	2158031.01
506	471226.52	2158027.06
507	471229.12	2158026.64
508	471270.73	2158033.44
509	471337.29	2158047.82
510	471395.55	2158060.82
511	471402.69	2158034.19
512	471411.08	2158036.42
513	471410.03	2158040.31
514	471438.90	2158048.07
515	471439.94	2158044.21
516	471449.98	2158046.90

Взам. инв. №	
Подпись и дата	
Инв. № подл.	

Изм.	Кол.уч.	Лист	№ док	Подп.	Дата

55/1440-1-ПМТ2-ПЗ

Лист

27

Обозначение характерных точек границ	Координаты, м	
	X	Y
1	2	3
517	471461.31	2158050.46
518	471477.12	2158054.32
519	471476.27	2158057.79
520	471546.74	2158073.03
521	471589.45	2158078.47
522	471589.96	2158074.51
523	471619.35	2158078.25
524	471618.20	2158087.34
525	471651.47	2158091.58
526	471751.69	2158113.25
527	471853.26	2158130.10
528	471884.44	2158129.24
529	471886.84	2158120.46
530	471896.14	2158121.99
531	471895.49	2158125.92
532	471919.60	2158129.91
533	471920.26	2158125.97
534	472037.11	2158145.24
535	472036.48	2158149.19
536	472052.25	2158151.73
537	472052.87	2158147.84
538	472066.38	2158150.06
539	472093.16	2158155.08
540	472097.44	2158167.23
541	472268.30	2158199.16
542	472267.60	2158203.19
543	472287.73	2158206.98
544	472288.44	2158202.94
545	472292.53	2158203.79
546	472294.74	2158192.01
547	472337.85	2158198.47
548	472348.21	2158129.38
549	472344.26	2158128.78
550	472345.51	2158120.43
551	472345.97	2158120.51
552	472349.95	2158097.10

Инв.№ подл.	Подпись и дата	Взам. инв. №					55/1440-1-ПМТ2-ПЗ	Лист
			Изм.	Кол.уч.	Лист	№ док		Подп.

**Приложение А
(обязательное)**

Система координат – МСК-55 зона 2

55:20:220302:5749:3У1

Номер характерных точек границ	Дир. угол	Длина	X	Y
1	100° 52' 47"	15.15	472368.7	2158112.56
2	189° 21' 10"	19.75	472365.84	2158127.44
3	279° 39' 49"	19.18	472346.35	2158124.23
4	8° 49' 38"	8.6	472349.57	2158105.32
5	330° 57' 49"	9.13	472358.07	2158106.64
6	99° 29' 58"	5.09	472366.05	2158102.21
7	56° 47' 2"	6.37	472365.21	2158107.23

55:20:220302:5771:3У1

Номер характерных точек границ	Дир. угол	Длина	X	Y
1	56° 39' 33"	0.45	472368.7	2158112.56
2	19° 56' 48"	8.03	472368.95	2158112.94
3	144° 13' 55"	9.26	472376.5	2158115.68
4	100° 57' 44"	6.78	472368.99	2158121.09
5	189° 27' 44"	1.89	472367.7	2158127.75
6	280° 52' 47"	15.15	472365.84	2158127.44

55:20:220302:3У1

Номер характерных точек границ	Дир. угол	Длина	X	Y
1	9° 21' 10"	19.75	472346.35	2158124.23
2	9° 27' 44"	1.89	472365.84	2158127.44
3	100° 53' 37"	8.1	472367.7	2158127.75
4	189° 2' 19"	17.12	472366.17	2158135.7
5	279° 57' 2"	5.79	472349.26	2158133.01
6	191° 12' 26"	4.37	472350.26	2158127.31
7	279° 40' 14"	2.26	472345.97	2158126.46

55:20:220101:3У1

Номер характерных точек границ	Дир. угол	Длина	X	Y
1	266° 31' 54"	0.99	470879.42	2158167.24
2	353° 25' 5"	0.52	470879.36	2158166.25
3	349° 6' 52"	0.53	470879.88	2158166.19
4	343° 18' 3"	0.52	470880.4	2158166.09

Взам. инв. №
Подпись и дата
Инв. № подл.

Изм.	Кол.уч.	Лист	№ док	Подп.	Дата	55/1440-1-ПМТ2-ПЗ	Лист
							29

Номер характерных точек границ	Дир. угол	Длина	X	Y
5	338° 48' 21"	0.53	470880.9	2158165.94
6	334° 23' 52"	0.53	470881.39	2158165.75
7	328° 6' 33"	0.53	470881.87	2158165.52
8	323° 34' 9"	0.52	470882.32	2158165.24
9	319° 38' 8"	0.52	470882.74	2158164.93
10	314° 14' 10"	0.53	470883.14	2158164.59
11	308° 49' 47"	0.53	470883.51	2158164.21
12	303° 23' 19"	0.53	470883.84	2158163.8
13	299° 28' 33"	0.53	470884.13	2158163.36
14	293° 37' 46"	0.52	470884.39	2158162.9
15	288° 46' 41"	0.53	470884.6	2158162.42
16	280° 13' 27"	24.11	470884.77	2158161.92
17	10° 59' 52"	21.23	470889.05	2158138.19
18	98° 30' 31"	3.85	470909.89	2158142.24
19	10° 46' 47"	5.72	470909.32	2158146.05
20	99° 34' 45"	13.7	470914.94	2158147.12
21	189° 58' 43"	5.66	470912.66	2158160.63
22	100° 44' 20"	4.13	470907.09	2158159.65
23	194° 47' 7"	9.09	470906.32	2158163.71
24	186° 0' 32"	0.19	470897.53	2158161.39
25	180° 0' 0"	0.18	470897.34	2158161.37
26	176° 49' 13"	0.18	470897.16	2158161.37
27	171° 1' 39"	0.19	470896.98	2158161.38
28	166° 45' 34"	0.17	470896.79	2158161.41
29	161° 33' 54"	0.19	470896.62	2158161.45
30	154° 47' 56"	0.19	470896.44	2158161.51
31	153° 26' 6"	0.18	470896.27	2158161.59
32	143° 44' 46"	0.19	470896.11	2158161.67
33	141° 50' 34"	0.18	470895.96	2158161.78
34	137° 7' 16"	0.19	470895.82	2158161.89
35	130° 36' 5"	0.18	470895.68	2158162.02
36	126° 15' 14"	0.19	470895.56	2158162.16
37	119° 21' 28"	0.18	470895.45	2158162.31
38	116° 33' 54"	0.18	470895.36	2158162.47
39	112° 22' 48"	0.18	470895.28	2158162.63
40	105° 31' 27"	0.19	470895.21	2158162.8
41	101° 18' 36"	0.15	470895.16	2158162.98
42	90° 0' 0"	0.53	470895.13	2158163.13
43	84° 36' 38"	0.53	470895.13	2158163.66
44	79° 18' 54"	0.54	470895.18	2158164.19
45	75° 41' 59"	0.53	470895.28	2158164.72
46	69° 34' 2"	0.54	470895.41	2158165.23
47	65° 22' 35"	0.53	470895.6	2158165.74
48	59° 35' 20"	0.53	470895.82	2158166.22
49	54° 50' 1"	0.54	470896.09	2158166.68
50	50° 19' 56"	0.53	470896.4	2158167.12
51	45° 45' 50"	0.53	470896.74	2158167.53
52	39° 40' 4"	0.53	470897.11	2158167.91
53	35° 9' 59"	0.54	470897.52	2158168.25
54	30° 24' 40"	0.53	470897.96	2158168.56

Инв.№ подл.	Подпись и дата	Взам. инв.№					

Изм.	Кол.уч.	Лист	№ док	Подп.	Дата

55/1440-1-ПМТ2-ПЗ

Лист

30

Номер характерных точек границ	Дир. угол	Длина	X	Y
55	24° 37' 25"	0.53	470898.42	2158168.83
56	105° 42' 31"	1	470898.9	2158169.05
57	189° 53' 52"	9.95	470898.63	2158170.01
58	186° 46' 16"	7.63	470888.83	2158168.3
59	184° 59' 48"	1.84	470881.25	2158167.4

55:20:220101:3У2

Номер характерных точек границ	Дир. угол	Длина	X	Y
1	101° 3' 46"	5	470907.91	2158167.63
2	191° 6' 21"	5.5	470906.95	2158172.54
3	281° 5' 6"	4.99	470901.55	2158171.48
4	11° 0' 13"	5.5	470902.51	2158166.58

55:20:220101:3У3

Номер характерных точек границ	Дир. угол	Длина	X	Y
1	6° 12' 18"	7.49	470126.43	2158134.22
2	96° 14' 43"	8	470133.88	2158135.03
3	186° 12' 18"	7.49	470133.01	2158142.98
4	276° 14' 43"	8	470125.56	2158142.17

55:20:220101:3У4

Номер характерных точек границ	Дир. угол	Длина	X	Y
1	12° 51' 9"	26.3	469599.99	2157518.43
2	16° 52' 39"	5.24	469625.63	2157524.28
3	122° 44' 31"	5.03	469630.64	2157525.8
4	153° 26' 6"	0.02	469627.92	2157530.03
5	180° 24' 2"	1.43	469627.9	2157530.04
6	242° 56' 58"	5.28	469626.47	2157530.03
7	190° 50' 50"	1.7	469624.07	2157525.33
8	145° 51' 39"	2.48	469622.4	2157525.01
9	100° 42' 0"	3.5	469620.35	2157526.4
10	190° 46' 37"	21.5	469619.7	2157529.84
11	280° 48' 8"	7.52	469598.58	2157525.82

Взам. инв. №

Подпись и дата

Инв. № подл.

Изм.	Кол.уч.	Лист	№ док	Подп.	Дата

55/1440-1-ПМТ2-ПЗ

Лист

31

55:20:220302:3У2

Номер характерных точек границ	Дир. угол	Длина	X	Y
1	196° 52' 39"	5.24	469630.64	2157525.8
2	192° 51' 9"	26.3	469625.63	2157524.28
3	280° 45' 48"	13.98	469599.99	2157518.43
4	10° 44' 3"	8	469602.6	2157504.7
5	280° 44' 14"	5.69	469610.46	2157506.19
6	10° 45' 38"	13.5	469611.52	2157500.6
7	100° 46' 22"	9.2	469624.78	2157503.12
8	55° 32' 21"	2.47	469623.06	2157512.16
9	11° 2' 27"	0.42	469624.46	2157514.2
10	310° 46' 56"	2.4	469624.87	2157514.28
11	302° 18' 1"	1.03	469626.44	2157512.46
12	60° 56' 43"	0.21	469626.99	2157511.59
13	64° 33' 0"	3.68	469627.09	2157511.77
14	67° 47' 38"	3.94	469628.67	2157515.09
15	69° 15' 9"	5.25	469630.16	2157518.74
16	122° 41' 41"	2.55	469632.02	2157523.65

55:20:142002:140:3У1

Номер характерных точек границ	Дир. угол	Длина	X	Y
1	323° 34' 25"	7.49	468712.36	2157697.28
2	53° 35' 18"	8	468718.39	2157692.83
3	143° 37' 8"	7.5	468723.14	2157699.27
4	233° 38' 46"	8	468717.1	2157703.72

55:206142002:140:3У2

Номер характерных точек границ	Дир. угол	Длина	X	Y
1	7° 13' 31"	8.51	468514.02	2157276.24
2	95° 47' 57"	6.43	468522.46	2157277.31
3	185° 48' 16"	8.5	468521.81	2157283.71
4	275° 47' 16"	6.64	468513.35	2157282.85

55:20:140101:3У1

Номер характерных точек границ	Дир. угол	Длина	X	Y
1	187° 13' 31"	8.51	468522.46	2157277.31
2	275° 55' 14"	1.36	468514.02	2157276.24
3	5° 48' 16"	8.5	468514.16	2157274.89
4	95° 51' 22"	1.57	468522.62	2157275.75

Взам. инв. №

Подпись и дата

Инв. № подл.

Лист

55/1440-1-ПМТ2-ПЗ

32

Изм. Кол.уч. Лист № док Подп. Дата

55:20:142002:3У1

Номер характерных точек границ	Дир. угол	Длина	X	Y
1	329° 50' 44"	8.5	467830.39	2157115.06
2	59° 48' 38"	7.99	467837.74	2157110.79
3	149° 50' 44"	8.5	467841.76	2157117.7
4	239° 48' 38"	7.99	467834.41	2157121.97

55:20:140101:3У2

Номер характерных точек границ	Дир. угол	Длина	X	Y
1	166° 0' 50"	5.54	467380.45	2157460.99
2	256° 1' 42"	21.5	467375.07	2157462.33
3	345° 59' 41"	4.5	467369.88	2157441.47
4	255° 54' 30"	2.51	467374.25	2157440.38
5	346° 14' 21"	0.5	467373.64	2157437.95
6	255° 59' 10"	6.19	467374.13	2157437.83
7	346° 0' 44"	11.5	467372.63	2157431.82
8	76° 1' 40"	8.7	467383.79	2157429.04
9	345° 54' 30"	5.01	467385.89	2157437.48
10	75° 58' 9"	25.99	467390.75	2157436.26
11	44° 40' 35"	6.26	467397.05	2157461.47
12	97° 0' 59"	1.96	467401.5	2157465.87
13	177° 8' 40"	12.65	467401.26	2157467.82
14	173° 8' 14"	6.78	467388.63	2157468.45
15	259° 52' 31"	1.99	467381.9	2157469.26
16	260° 6' 40"	6.41	467381.55	2157467.3

Инв.№ подл.	Подпись и дата	Взам. инв. №							Лист
			55/1440-1-ПМТ2-ПЗ						33
Изм.	Кол.уч.	Лист	№ док	Подп.	Дата				