Приложение к решению Совета Омского муниципального района Омской области от 11.11.2021 г. № 55

ГЕНЕРАЛЬНЫЙ ПЛАН КРАСНОЯРСКОГО СЕЛЬСКОГО ПОСЕЛЕНИЯ ОМСКОГО РАЙОНА

Карта границ населенных пунктов, входящих в состав сельского поселения

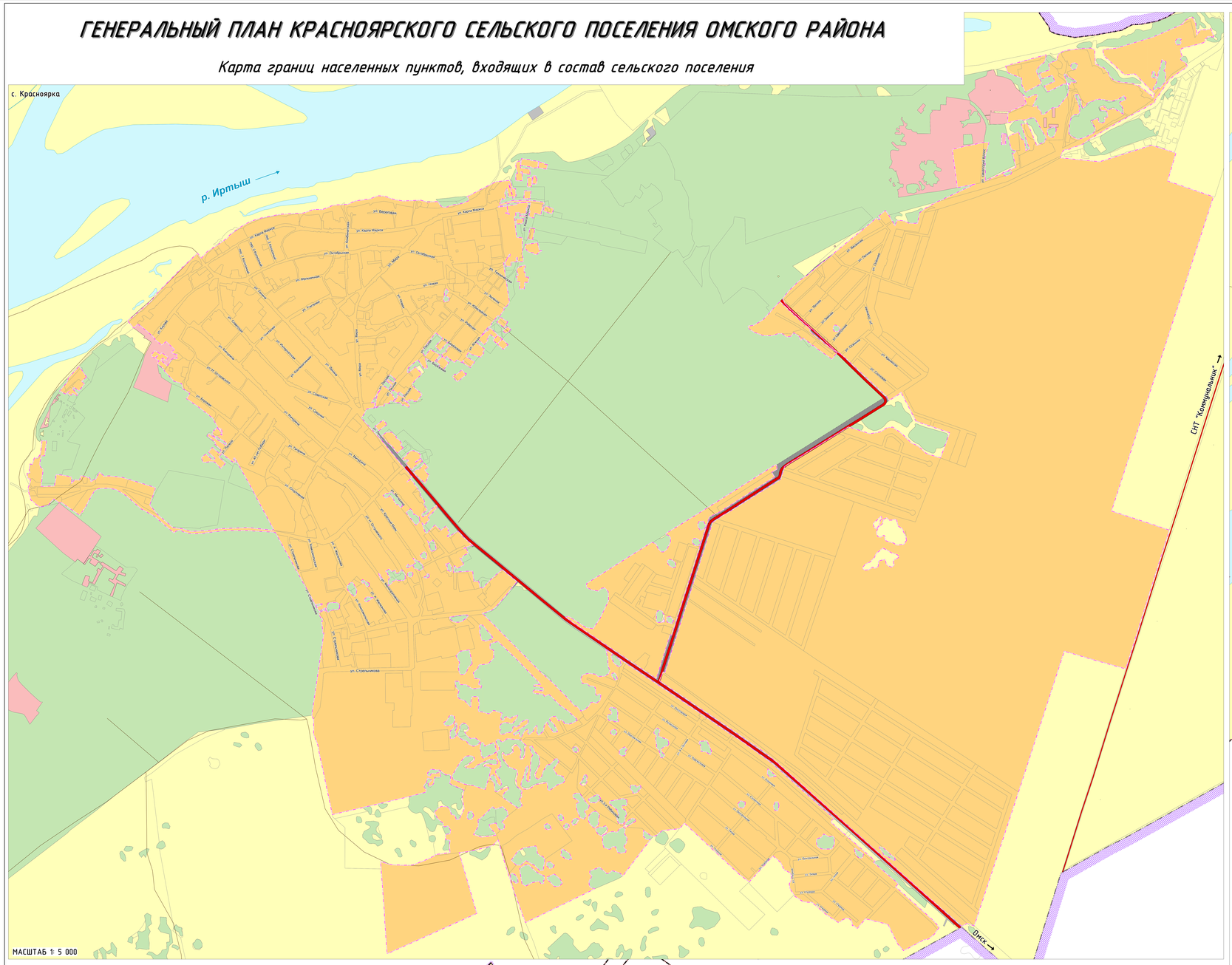

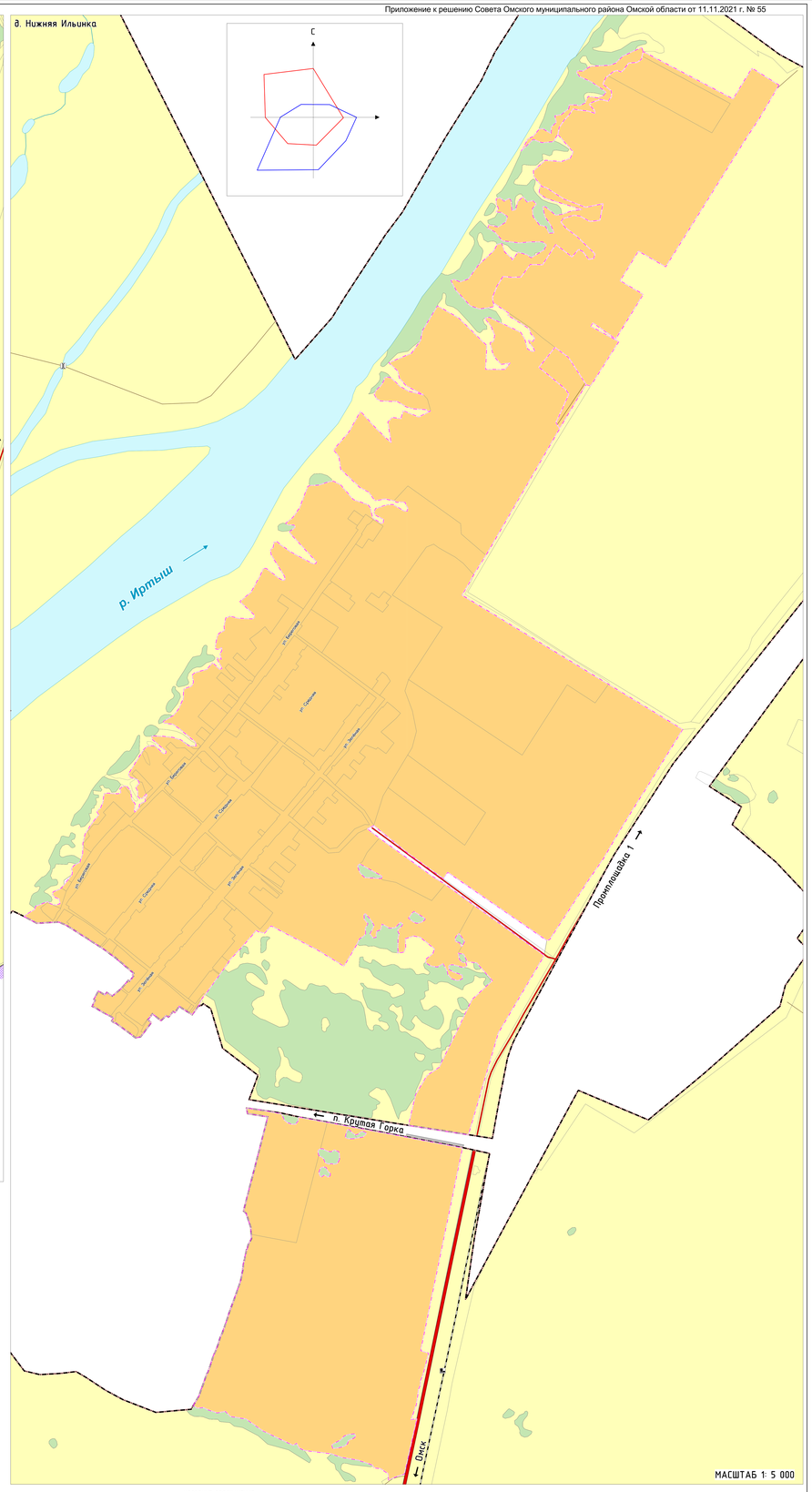

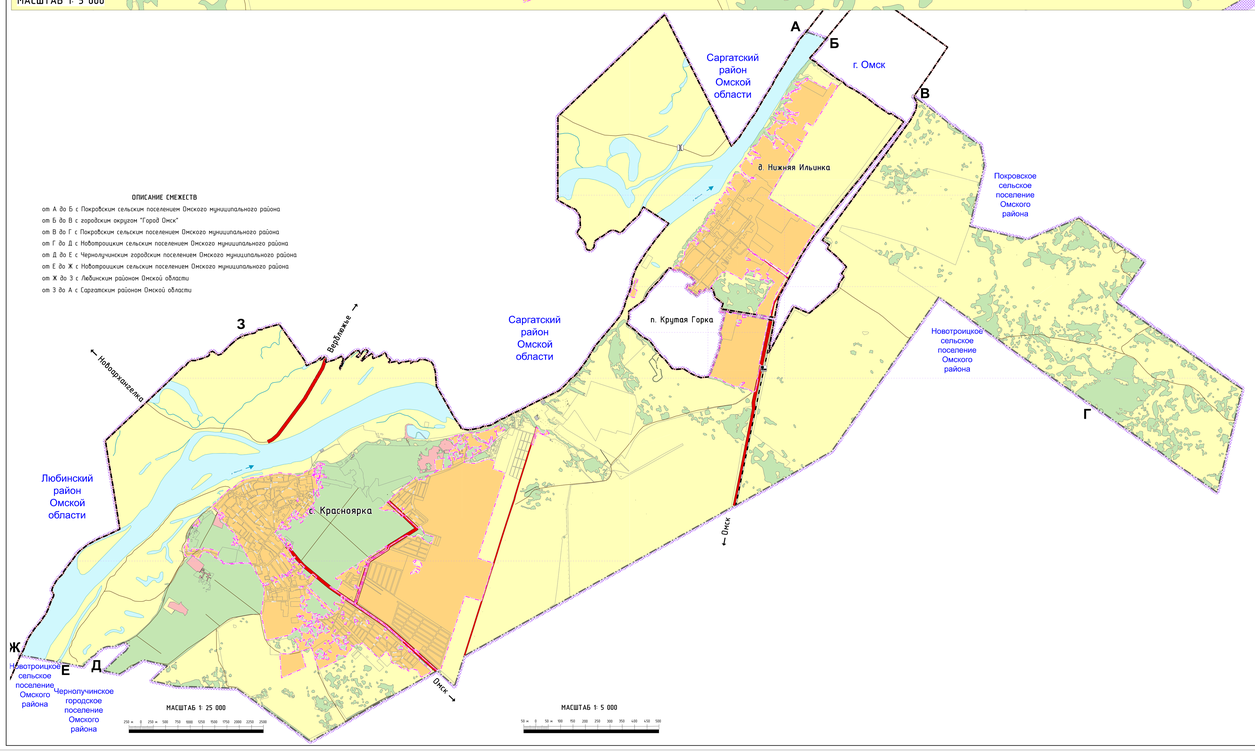

ОПИСАНИЕ СМЕЖЕСТВ

от А до Б с Покровским сельским поселением Омского муниципального района
от Б до В с городским округом "Город Омск"
от В до Г с Покровским сельским поселением Омского муниципального района
от Г до Д с Новотроицким сельским поселением Омского муниципального района
от Д до Е с Черлопучинским городским поселением Омского муниципального района
от Е до Ж с Новотроицким сельским поселением Омского муниципального района
от Ж до З с Любинским районом Омской области
от З до А с Саргатским районом Омской области

УСЛОВНЫЕ ОБОЗНАЧЕНИЯ

проект. сущ. **Границы единиц административно-территориального деления**

- Граница Омского муниципального района
- Граница сельского поселения
- Границы населенных пунктов

Категории земель

- Земли населенных пунктов
- Земли сельскохозяйственного назначения
- Земли промышленности, энергетики, транспорта, связи, радиовещания, телевидения, информатики, земли для обеспечения космической деятельности; земли обороны, безопасности и земли иного специального назначения
- Земли особо охраняемых территорий и объектов
- Земли лесного фонда

Поверхностные водные объекты

- Водоемы, водотоки

Железнодорожные пути

- Железнодорожный путь общего пользования

Объекты железнодорожного транспорта

- Остановочный пассажирский железнодорожный пункт

Автомобильные дороги

- Автомобильные дороги регионального или межмуниципального значения
- Автомобильные дороги местного значения
- Прочие автомобильные дороги

Искусственные дорожные сооружения

- Мостовое сооружение